

CENTRO DE ESTUDIOS INTERNACIONALES
GILBERTO BOSQUES

SERIE ÁFRICA



**Carpeta
Informativa**

**Visita de Trabajo
a la República
de Ghana**

2 al 7 de septiembre de 2016

CI



N° 1



CENTRO DE ESTUDIOS INTERNACIONALES
GILBERTO BOSQUES
DIPLOMACIA PARLAMENTARIA



VISITA DE TRABAJO A LA REPÚBLICA DE GHANA

Accra, Ghana
2 - 7 de septiembre de 2016



Serie: África

N° 1



CENTRO DE ESTUDIOS INTERNACIONALES
GILBERTO BOSQUES
DIPLOMACIA PARLAMENTARIA

<http://centrogilbertobosques.senado.gob.mx>

 @CGBSenado





VISITA DE TRABAJO A LA REPÚBLICA DE GHANA

ÍNDICE

I. Información General.	5
II. Programas de las Reuniones de la Visita.	11
III. Perfiles.	
• Sra. María de los Ángeles Arriola Aguirre, Embajadora de México en la República de Ghana.	21
• Sr. Subhi Accad, Cónsul Honorario de México en la República de Ghana.	22
• Sra. Cluida Turbay Quintero, Embajadora de Colombia en la República de Ghana.	23
• Sr. John Dramani Mahama, Presidente de la República de Ghana.	25
• Sra. Hanna Tetteh, Minsitra de Relaciones Exteriores e Integración Regional de la República de Ghana.	26
• Sr. Edwin Nii Lantey Vanderpuye, Ministro de Juventud y Deportes de la República de Ghana.	27
• Sra. Nana Oye Lithur, Ministra de Género, Infancia y Protección Social de la República de Ghana.	28
• Dip. Edward Doe Adjaho, Presidente del Parlamento de la República de Ghana.	30
• Dip. Kobla Mensah Woyome, Presidente del Comité de Juventud, Deporte y Cultura del Parlamento de la República de Ghana.	31
• Dip. Emmanuel Kwasi Bandua, Presidente del Comité de Relaciones Exterior del Parlamento de la República de Ghana.	32
• Dip. Laadi Ayii Ayamba, Presidenta del Comité Género e Infancia del Parlamento de la República de Ghana.	33
IV. Comités del Parlamento de la República de Ghana.	
• Miembros del Comité de Juventud, Deporte y Cultura.	37
• Miembros del Comité de Relaciones Exteriores.	41
• Miembros del Comité Género e Infancia.	45
V. Ficha Técnica de la República Ghana.	
• Información General.	53
• Situación Económica.	55
• Política Interior.	57
• Estructura del Sistema Político.	57
• Política Exterior.	59



• Relaciones Parlamentarias México - Ghana.	61
• Relaciones Bilaterales México – Ghana.	62
• Relaciones Comerciales México – Ghana.	63
• Nota de Ceremonial y Protocolo de Ghana.	65
VI. Documento de apoyo.	
• El Maratón del Milenio 2016. “Una Carrera por la Salud y la Paz”.	69
VII. Ficha País México. (Versión al 31 de agosto de 2016).	71



CENTRO DE ESTUDIOS INTERNACIONALES
GILBERTO BOSQUES
DIPLOMACIA PARLAMENTARIA

<http://centrogilbertobosques.senado.gob.mx>  [@CGBSenado](https://twitter.com/CGBSenado)



Información General



CENTRO DE ESTUDIOS INTERNACIONALES
GILBERTO BOSQUES
DIPLOMACIA PARLAMENTARIA

<http://centrogilbertobosques.senado.gob.mx>

 [@CGBSenado](https://twitter.com/CGBSenado)





INFORMACIÓN GENERAL

EMBAJADA DE MÉXICO EN LA REPÚBLICA DE GHANA¹

Concurrencias: República de Gambia, República de Liberia, República de Sierra Leona.



Embajadora María de los Ángeles Arriola Aguirre.

Dirección: 16 First Circular Road, Cantonments. Accra, Ghana.

Horario: Lunes a viernes de 08:00 a.m a 14:00 p.m.

Teléfono: (233) 30 278 93 20.

Teléfono para emergencias: (233) 54 011 66 77.

Teléfono del Consulado: (233) 302 789 322

Correo electrónico: embghaba@sre.gob.mx

EMBAJADA DE REINO UNIDO EN MÉXICO

Encargada de los trámites para viajar a Ghana².



Embajador Duncan Taylor.

Dirección: Río Lerma, No. 71, Col. Cuauhtémoc, CP. 06500

Horario: Lunes a jueves de 8:00 a 16:30 hrs, y viernes de 8:00 a 14:00 hrs.

Conmutador: (55) 1670 3200

PARLAMENTO DE LA REPÚBLICA DE GHANA

Dirección: Angola Lane, Accra, Ghana

Teléfono: +(233) 21 664181-3

Fax: +(233) 21 655957/662084



Diferencia de Horario: +5 hora en horario de verano, y +6 en el invierno.

¹ Secretaría de Relaciones Exteriores, "Embajada de México en Ghana". Consultado el 30 de agosto de 2016 en: <https://directorio.sre.gob.mx/index.php/embajadas-de-mexico-en-el-externo/ghana>

² British Embassy Mexico City. "Visas". Consultado el 31 de agosto de 2016 en: <https://www.gov.uk/government/publications/apply-for-a-commonwealth-visa-in-ghana/apply-for-a-visa-for-a-commonwealth-country-or-british-overseas-territory-in-ghana>

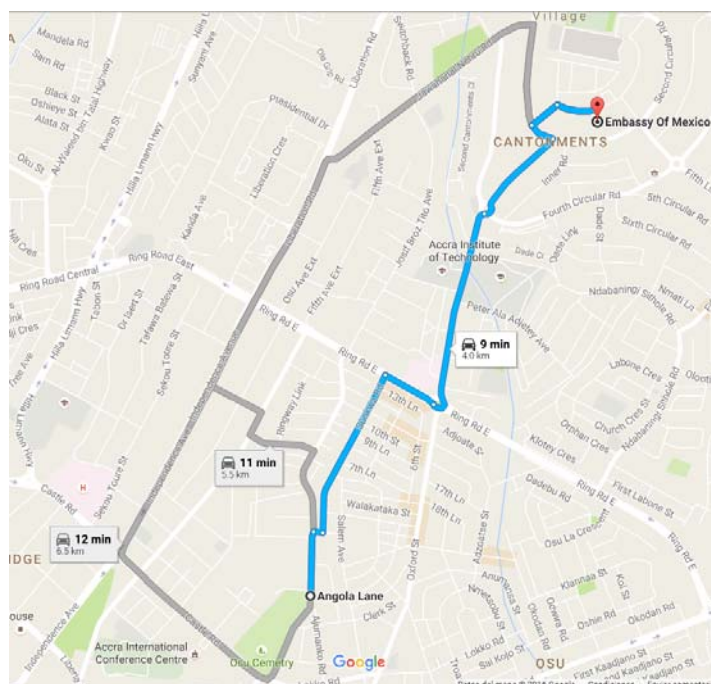
TIPO DE CAMBIO³

1.00 cedi ghanés (GHS) = 0.2529 dólar estadounidense (USD).
1.00 dólar estadounidense (USD) = 3.9533 cedi ghanés (GHS).

1.00 cedi ghanés (GHS) = 4.763 pesos mexicanos (MXN).
1.00 peso mexicano (MXN) = 0.2099 cedi ghanés (GHS).

MAPA

De la Embajada de México a la Sede del Parlamento de Ghana.



3 Conversor de divisas XE. 2016. Consultado el 30 de agosto de 2016 en <http://www.xe.com/es/currencyconverter/convert/?Amount=1&From=GHS&To=MXN>

PRONÓSTICO DEL CLIMA PARA LA CIUDAD DE ACCRA, GHANA⁴



VOLTAJE:

- Voltaje: 220-240 V (en Estados Unidos es de 110 V).
- Frecuencia: 50 Hz
- Clavijas: tipo D/G o Británica BS 1363



Tipo D



Tipo G

Se requiere adaptador y convertidor de voltaje

⁴ Tu tiempo "Accra". Consultado el 31 de agosto de 2016 en: <http://www.tutiempo.net/accra.html>



CENTRO DE ESTUDIOS INTERNACIONALES
GILBERTO BOSQUES
DIPLOMACIA PARLAMENTARIA

<http://centrogilbertobosques.senado.gob.mx>

 @CGBSenado





CENTRO DE ESTUDIOS INTERNACIONALES
GILBERTO BOSQUES
DIPLOMACIA PARLAMENTARIA

<http://centrogilbertobosques.senado.gob.mx>

 [@CGBSenado](https://twitter.com/CGBSenado)



Programa de la Visita



CENTRO DE ESTUDIOS INTERNACIONALES
GILBERTO BOSQUES
DIPLOMACIA PARLAMENTARIA

<http://centrogilbertobosques.senado.gob.mx>

 [@CGBSenado](https://twitter.com/CGBSenado)





VISITA DE DE TRABAJO A LA REPÚBLICA DE GHANA

Programa Preliminar de Actividades
2 al 7 de septiembre de 2016

Viernes 2 de septiembre de 2016	
08: 15 hrs.	Arribo al Aeropuerto de Accra, Ghana Vuelo No: SA210 de South África Airlines procedente de Washington. <i>Reciben: María de los Ángeles Arriola Aguirre. Embajadora de México. Emb. Ashim Morton.- Presidente del comité organizador del Millenium Marathon.</i>
09:45 hrs.	Arribo al Hotel (p/d) Transporte provisto por: Embamex Ghana.
09:45 hrs.	Ajuste de tiempo Actividades por definir. Posible encuentro con medios informativos Lugar: p/d
19:00 hrs.	Recepción que ofrece la Embajadora de México en honor a las Senadoras Ana Gabriela Guevara y Margarita Flores Lugar: Residencia oficial de México Participan: Miembros del comité organizador del Millenium Marathon, personalidades gubernamentales, miembros del parlamento, cuerpo diplomático, personalidades del atletismo.
22:00 hrs.	Traslado al Hotel p/d Transporte provisto por: Embamex

Sábado 3 de septiembre de 2016	
Vestimenta: De calle o deportiva	Temperatura promedio: Máx. 28°C Lluvias esporádicas Mín. 23°C
05:45 hrs	Arribo a la plataforma de inicio del Maratón. Lugar: Independence Square. Acompaña: Emb. María de los Ángeles Arriola.



06:00 hrs	Ceremonia de inicio con la presencia del Presidente de la República de Ghana, John Dramani Mahama e invitados de honor Lugar: Independence Square. Sala: (TBC) Acompaña: Misión Empresarial y Delegación ProMéxico
11:30 hrs	Ceremonia de entrega de premios Transporte provisto por: ProMéxico Punto de Encuentro: Lobby del Hotel
12:30 hrs	Fin del evento
13:00 hrs	Almuerzo por definir
15:00 hrs	Traslado al Hotel Ajuste de tiempo
17:00 hrs	Visita al Mausoleo de Kwame Nkrumah Acompaña: Emb. María de los Ángeles Arriola
19:30 hrs	Cena ofrecida por la Emb. De Colombia, Claudia Turbai (p/c) Acompaña: Emb. María de los Ángeles Arriola
22:00 hrs	Retorno al Hotel Traslado provisto por: Embamex Ghana

Domingo 4 de septiembre de 2016	
Vestimenta: casual	Temperatura promedio: Máx. 29°C Nublado Mín. 24°C
10:30 hrs	Traslado a la Isla Accad en el municipio Ada, Región Este. Transporte provisto por: Embamex Ghana Punto de Encuentro: Lobby del Hotel. Acompañan: Emb. María de los Ángeles Arriola y esposo.
12:00 hrs.	Arribo a la isla Accad / Almuerzo que ofrece el Cónsul Honorario de México en Honor a las Senadoras.



17:00 hrs.	Traslado a la ciudad de Accra Transporte provisto por: Embamex Ghana. Acompañan: Emb. María de los Ángeles Arriola y esposo.
19:00 hrs.	Arribo al Hotel Lugar: Sede de CEPICI (prensa invitada). Acompaña: Embajador de México en Marruecos concurrente en Costa de Marfil, Cónsul Honorario de México en Costa de Marfil y Ministro Carlos Sánchez Pavón.

Lunes 5 de septiembre de 2016	
Vestimenta: Formal	Temperatura promedio: Máx. 29°C Lluvias matutinas Mín. 24°C
	Desayuno libre
08:30 hrs	Traslado a Reunión con el Ministerio de Juventud y Deporte (p/c) Transporte provisto por: Embamex Ghana. Punto de Encuentro: Lobby del Hotel. Acompaña: Emb. María de los Ángeles Arriola.
09:00 hrs	Encuentro con el Ministro de Juventud y Deporte, Edwin Nii Lante Vanderpuye (p/c). Lugar: Ministerio de Juventud y Deporte. Acompaña: Emb. María de los Ángeles Arriola.
10:15 hrs	Encuentro con la Ministra de Género, Infancia y Protección Social, Nana Oye Lithur (p/c). Lugar: Ministerio de Género. Acompaña: Emb. María de los Ángeles Arriola.
11:30 hrs	Encuentro con miembros del Parlamento ghanés, comisiones de Relaciones Exteriores, Juventud, Deporte y Género. Lugar: Parlamento. Acompaña: Emb. María de los Ángeles Arriola.
13:00 hrs	Comida libre



15:30 hrs	Encuentro con la Ministra de Asuntos Exteriores, Hannah Tetteh. Lugar: Ministerio de Asuntos Exteriores. Acompaña: Emb. María de los Ángeles Arriola.
16:30 hrs.	Ajuste de tiempo
19:30 hrs.	Salida de hotel al restaurante Santoku. Transporte provisto por: Embamex Ghana. Punto de Encuentro: Lobby del Hotel. Acompaña: Emb. María de los Ángeles Arriola.
20:00 hrs.	Cena en Restaurante Santoku que ofrecen la Embajadora de México en Ghana, María de los Ángeles Arriola y el Cónsul Honorario de México, Sr. Subhi Accad.
22:30 hrs.	Regreso al Hotel.

Martes 6 de septiembre de 2016	
Vestimenta: Deportiva / cómoda	Temperatura promedio: Máx. 30°C Parcialmente Nublado Mín. 25°C
08:00 hrs.	Desayuno libre.
08:30 hrs.	Salida a Cape Cost. Lugar de encuentro: Lobby Hotel. Acompaña: Emb. María de los Ángeles Arriola.
10:30 hrs.	Arribo a Cape Cost.
12:00 hrs.	Traslado al Castillo Elmina. Duración del trayecto: 20 – 30 minutos.
12:15 hrs.	Visita al Castillo Elmina.
13:30 hrs.	Almuerzo en Restaurante (p/d).
16:30 hrs	Traslado a Accra.
19:00 hrs	Arribo al Hotel.



Miércoles 7 de septiembre de 2016	
08:00 hrs	Desayuno libre.
09:00 hrs	Traslado a Comunidad rural por definir. Transporte provisto por: Embamex Ghana. Acompaña: Emb. María de los Ángeles Arriola.
10:00 hrs	Arribo a comunidad y encuentro con autoridades Tribales y recorrido de la comunidad. Transporte provisto por: Embamex Ghana. Acompaña: Emb. María de los Ángeles Arriola.
12:00 hrs	Regreso a Accra.
13:30 hrs	Comida Libre.
16:00 hrs	Visita al Mercado de Artesanías. Transporte provisto por: Embamex Ghana.
17:00 hrs	Regreso al Hotel. Ajuste de Tiempo.
19:20 hrs	Traslado al Aeropuerto Kokota. Transporte provisto por: Embamex Ghana. Acompaña: Emb. María de los Ángeles Arriola.
22:10 hrs	Salida con destino a México. Fin de la visita.



CENTRO DE ESTUDIOS INTERNACIONALES
GILBERTO BOSQUES
DIPLOMACIA PARLAMENTARIA

<http://centrogilbertobosques.senado.gob.mx>

 [@CGBSenado](https://twitter.com/CGBSenado)





CENTRO DE ESTUDIOS INTERNACIONALES
GILBERTO BOSQUES
DIPLOMACIA PARLAMENTARIA

<http://centrogilbertobosques.senado.gob.mx>

 @CGBSenado



Perfiles



CENTRO DE ESTUDIOS INTERNACIONALES
GILBERTO BOSQUES
DIPLOMACIA PARLAMENTARIA

<http://centrogilbertobosques.senado.gob.mx>

 [@CGBSenado](https://twitter.com/CGBSenado)





**SEÑORA MARÍA DE LOS ANGELES ARRIOLA AGUIRRE
EMBAJADORA DE MÉXICO EN LA REPÚBLICA DE GHANA⁵**

Actividades Profesionales:

- Alcanzó el rango de Ministra en 2009.
- Estuvo adscrita a las Embajadas de México en Uruguay, Noruega, Italia, Suiza y Marruecos.
- Directora General Adjunta para Europa en la Secretaría de Relaciones Exteriores
- Miembro de la Representación Permanente de México ante la Asociación Latinoamericana de Integración (ALADI)
- Representante Permanente Adjunta de México ante el Programa Mundial de Alimentos (PMA)
- Representante Alterna ante la Organización de Naciones Unidas para Alimentación y la Agricultura (FAO).
- Formó parte de la Delegación de México en la Cumbre de la Tierra en Río de Janeiro (1992).
- Miembro del Servicio Exterior de Carrera de la Secretaría de Relaciones Exteriores.

Estudios: Licenciada en Relaciones Internacionales por la Facultad de Ciencias Políticas de la Universidad Nacional Autónoma de México (UNAM).

Fecha y lugar de nacimiento: septiembre de 1959, en la Ciudad de México.

Correo electrónico: marriolaa@sre.gob.mx

Twitter: Información no disponible.

⁵ Página oficial del Gobierno. Consultado el 30 de agosto de 2016 en: http://www.gob.mx/cms/uploads/attachment/file/10/Perfil_de_la_embajadora_Mar_a_de_los_ngeles_Arriola_Aguirre.pdf



SEÑOR SUBHI ACCAD
CÓNSUL HONORARIO DE MÉXICO EN
LA REPÚBLICA DE GHANA ⁶

Actividades Diplomáticas:

- Cónsul Honorario de México en Ghana desde 2009.

Actividades Profesionales:

- Director General de Autos Porsche.
- Presidente de la Junta Directiva de la organización Operación Sonrisas.
- Miembro de la comunidad libanesa y filántropo.

Condecoraciones

- Orden Mexicana del Águila Azteca (5 de septiembre 2015).

Correo electrónico: s.accad@porscheghana.com

Twitter: @AccadSubhi

⁶ Secretaría de Relaciones Exteriores. "Sala de Prensa- El gobierno de México reconoce al Cónsul Honorario de México en Ghana con la Orden Mexicana del Águila Azteca". Consultado el 31 de agosto de 2016 en: <https://saladeprensa.sre.gob.mx/index.php/comunicados-de-sala-de-prensa-global/6752-embajada-gha>



SRA. CLAUDIA TURBAY QUINTERO
EMBAJADORA DE COLOMBIA EN LA REPÚBLICA DE GHANA ⁷

Actividades Diplomáticas:

- Embajadora de la República de Colombia en Ghana desde el 8 de agosto de 2013.
- Embajadora de Colombia ante el Principado de Liechtenstein (julio 11 de 2010).
- Embajadora de Colombia ante la Confederación Helvética (enero 11 de 2010).
- Embajadora de Colombia en Uruguay (noviembre 2002 – diciembre 2009).

Actividades Profesionales:

- Presidenta de la Comisión de Presupuesto de la Asociación Latinoamericana de Integración -ALADI- (2005-2009).
- Copresidenta Comité de Representantes de ALADI (enero – junio 2005).
- Presidenta Comité de Representantes de ALADI (junio – diciembre 2004).
- Presidenta de Proexport Colombia (marzo - agosto, 2002).
- Vicepresidenta de Proexport Colombia (1997 – 2002).
- Subgerente General de Proexport Colombia (1995 – 1997).
- Asesora de Gerencia General, Proexport Colombia (1994 – 1995).
- Directora de la Oficina Comercial Proexport Colombia en Miami (1988 – 1994).
- Directora Adjunta de la Oficina Comercial Proexport Colombia en Miami (1985 – 1988).
- Directora Adjunta de la Oficina Comercial Proexport Colombia en Nueva York (1979 – 1985).
- Asistente de la Oficina Comercial Proexport Colombia en Nueva York (1977 – 1979).
- Jefe de la Biblioteca Proexport (1974 – 1977).
- Asistente de Dirección del Museo de Oro Bogotá (1974).
- Periodista del Diario El Tiempo, Investigación, Sección Femenina, Periodismo Investigativo (1973 – 1977).

⁷ Embajada de Colombia en Ghana. “Embajador” <http://ghana.embajada.gov.co/acerca/embajador>



Estudios:

- Licenciada en Humanidades y Periodismo en Fordham University.
- Maestría en Estudios Latinoamericanos y del Caribe en New York University (NYU).
- Ha realizado otros estudios y seminarios avanzados en el área de Técnicas de Negociación, Comercio Internacional, Planeación Estratégica, Calidad Total, Desarrollo Humano, Negociación y otros temas.

Correo electrónico: claudia.turbay@cancilleria.gov.co

Twitter: Información no disponible.



**SEÑOR JOHN DRAMANI MAHAMA
PRESIDENTE DE LA REPÚBLICA DE GHANA⁸**

Actividades Políticas:

- Presidente de la República de Ghana (2013 – 2017).
- Presidente suplente de Ghana (2012).
- Vicepresidente de Ghana (2008 -2012).
- Ministro de Comunicaciones (1998-2001).
- Viceministro de Comunicaciones (1997).

Actividades Parlamentarias: Diputado Federal por el distrito de Bole (2000 -2008).

Partido Político: Congreso Nacional Democrático.

Actividades Profesionales:

- Investigador en la Embajada de Japón en Accra (1991 - 1995).
- Director de Relaciones Internacionales y director de Becas del Plan de Apoyo no Gubernamental contra la pobreza en Ghana (1995-1996).

Estudios:

- Licenciado en Artes (1981) y Posgrado en Ciencias de la Comunicación (1986) por la Universidad de Ghana.
- Posgrado en Psicología Social por el Instituto de Ciencias Sociales en Moscú (1990).

Fecha y lugar de nacimiento: 29 de noviembre de 1958 en Damongo-Daboya.

Correo electrónico: información no disponible.

Twitter: @JDMahama

⁸ The Presidency. "John Dramani". Consultado el 31 de agosto de 2016 en: <http://www.presidency.gov.gh/president>



SEÑORA HANNA TETTEH
MINISTRA DE RELACIONES EXTERIORES E
INTEGRACIÓN REGIONAL DE LA REPÚBLICA DE GHANA

Actividades Políticas:

- Ministra de Relaciones Exteriores e Integración Regional desde enero de 2013.
- Ministra de Comercio e Industria (2009-2013).
- Diputada por el Partido Congreso Nacional Democrático por la circunscripción de Awutu Senya de la región central (2001-2005); reelecta en diciembre de 2012.
- Directora de Comunicación de las campañas presidenciales de John Evans Atta Mills (2008) y John Dramani Mahama (2012).
- Miembro del Equipo de Gestión Económica, la Comisión Nacional de Planificación del Desarrollo, la Junta de la Autoridad de Desarrollo del Milenio, y Presidenta de la Junta de Zonas Libres de Ghana.

Actividades Parlamentarias:

- Diputada por la circunscripción de Awutu-Senya West de la región central de Ghana.

Actividades Profesionales:

- Inició su carrera profesional en el ámbito privado dentro de la firma de abogados Ansa-Asare & Co.
- En 1995 trabajó en la Comisión de Derechos Humanos y Justicia Administrativa de Ghana.
- Asesora Legal en la Compañía Agroalimentaria de Ghana.

Estudios: Licenciatura en Derecho por la Universidad de Ghana.

Fecha y lugar de nacimiento: 31 de mayo de 1967, en Szeged, Hungría.

Correo Electrónico: Información no disponible.

Twitter: @HannaTetteh



SEÑOR EDWIN NII LANTEY VANDERPUYE
MINISTRO DE JUVENTUD Y DEPORTES DE LA REPÚBLICA DE GHANA

Actividades Políticas:

- Ministro de Juventud y Deportes desde enero de 2016.
- Viceministro de Comercio e Industria.

Actividades Parlamentarias:

- Diputado por el Partido Congreso Nacional Democrático por la circunscripción de Odododiodio (2012).
- Miembro de la 2ª Asamblea Metropolitana de Accra en el periodo 1994-1998, fungiendo como Presidente de los Servicios Sociales y del Subcomité de Gestión Ambiental.

Actividades Profesionales:

- Periodista de televisión en la Corporación de Radiodifusión de Ghana.
- Profesor en el Instituto de Periodismo de Ghana.

Estudios:

- Maestría en Gobierno y Liderazgo por el Instituto de Gestión y Administración Pública de Ghana (2012).

Fecha de nacimiento: 11 de junio de 1965.

Correo Electrónico: No hay datos disponibles.

Twitter: No hay datos disponibles.



SEÑORA NANA OYE LITHUR
MINISTRA DE GÉNERO, INFANCIA Y PROTECCIÓN SOCIAL DE LA
REPÚBLICA DE GHANA

Actividades Políticas

- Ministra del Gabinete de Género, Infancia y Protección Social desde el 18 de febrero de 2013.
- Miembro del Equipo de Transición Presidencial (2013).
- Miembro de la Comisión del SIDA de Ghana, de la Comisión de Reforma de la Ley, y de la Comisión Nacional de Medios (2009).
- Ha trabajado en la defensa legal para aprobar leyes que protegen los Derechos Humanos en Ghana, tales como la Ley de Violencia Doméstica, la Ley sobre Personas con Discapacidad, la Ley de Salud Mental, la Ley sobre los Derechos de Propiedad de los Cónyuges, y la Ley sobre el Derecho a la Información, entre otras.
- Ha participado en diversos Comités de Asesoramiento en comisiones internacionales, regionales y nacionales, incluyendo los Consorcios Internacional y Africano de Aborto con Medicamentos, los Defensores Internacionales de la Libertad de Información y en la Red de Mujeres Líderes Africanas para Promover la Salud y los Derechos Sexuales.
- Instituyó las primeras conferencias nacionales sobre Derechos Humanos en Ghana con la Comisión de Derechos Humanos y la Asociación de Abogados de Ghana.

Actividades Profesionales:

- Directora Ejecutiva del Centro de Defensa de los Derechos Humanos en Ghana.
- Creó la primera red de abogados pro bono en Ghana, la cual se compone de 219 abogados que ofrecen servicios legales gratuitos y representan a las personas sin hogar.
- Trabajó como Coordinadora Regional para la Iniciativa de Derechos Humanos de la Comunidad Británica de Naciones (Commonwealth Human Rights Initiative) (CHRI) en la Oficina de África.



- Fue seleccionada por el Secretario General de la Comunidad Británica de Naciones para formar parte del Grupo de Observadores para las elecciones nacionales de Guyana en noviembre de 2011.
- Miembro honorario del Instituto de Relaciones Públicas en Ghana (2007).
- Fue Directora de la Junta del Servicio de Impuestos Internos del Gobierno de Ghana.
- Fue miembro del Comité de Disciplina de la Asociación de Abogados de Ghana.
- Fue Secretaria Nacional de la Federación Internacional de Abogados.
- Fue Asesora Legal de la Cruz Roja de Ghana.

Actividades Académicas

- Fue Directora de Comunicaciones de la Universidad de Ghana.
- Participó activamente en las actividades de la Unión Nacional de Estudiantes de Ghana (NUGS).

Partido Político: Congreso Nacional Democrático (NDC).

Estudios: Licenciatura en Derecho por la Facultad de Derecho de la Universidad de Ghana, y Maestría en Derecho, Derechos Humanos y Democratización en África por la Universidad de Pretoria, Sudáfrica. Se ha especializado en derechos de la mujer y derechos sexuales y reproductivos.

Lugar de nacimiento: No hay datos disponibles.

Correo Electrónico: No hay datos disponibles.

Twitter: @NanaOyeLithur



DIP. EDWARD DOE ADJAHO⁹
PRESIDENTE DEL PARLAMENTO DE LA REPÚBLICA DE GHANA

Actividades Parlamentarias:

- Miembro del Parlamento por la circunscripción Avenor-Ave desde 1992.
- Presidente del VI Parlamento de la IV República.
- Miembro del Parlamento Panafricano.

Partido Político:

- Congreso Nacional Democrático.

Actividades Profesionales:

- Trabajó en el Departamento del Fiscal General de Ghana.

Estudios: Licenciado en Derecho por la Universidad de Ghana (1984).

Fecha de nacimiento: 1° de marzo de 1957.

Correo electrónico: Información no disponible.

Twitter: Información no disponible.

⁹ Ghana Web. "Edward Korbly Doe Adjaho Profile". Consultado el 18 de mayo de 2016 en: <http://www.ghanaweb.com/GhanaHomePage/people/person.php?ID=1178>



**DIPUTADO KOBLA MENSAH WOYOME
PRESIDENTE DEL COMITÉ DE JUVENTUD, DEPORTE
Y CULTURA DEL PARLAMENTO DE LA REPÚBLICA DE GHANA¹⁰**

Actividades Parlamentarias:

- Diputado Federal por el distrito de Dabala, región Volta.
- Presidente del Comité de Juventud, Deporte y Cultura.
- Miembro del Comité de Género e Infancia.

Partido Político: Congreso Nacional Democrático.

Estudios: Ciencias de la Computación y estadística por la Universidad de Ghana (1993 -1997).

Fecha de nacimiento: 21 de septiembre de 1971.

Correo electrónico: Información no disponible.

Twitter: Información no disponible.

¹⁰ Parliament of Ghana. "Members of Parliament". Consultada el 30 de agosto de 2016 en: <http://www.parliament.gh/parliamentarians/230>



**DIPUTADO EMMANUEL KWASI BANDUA
PRESIDENTE DEL COMITÉ DE RELACIONES EXTERIORES DEL
PARLAMENTO DE LA REPÚBLICA DE GHANA ¹¹**

Actividades Parlamentarias:

- Diputado Federal por el distrito Biakoye, región Volta.
- Presidente del Comité de Relaciones Exteriores.
- Miembro del Comité de Tierras y Bosques.
- Miembro del Comité de Negocios.

Partido Político: Congreso Nacional Democrático.

Estudios: Licenciado en Derecho.

Fecha de nacimiento: 11 de septiembre de 1949.

Correo electrónico: Información no disponible.

Twitter: Información no disponible.

¹¹ ¹¹ Parliament of Ghana. "Members of Parliament". Consultada el 30 de agosto de 2016 en: <http://www.parliament.gh/parliamentarians/240>



**DIPUTADA LAADI AYII AYAMBA
PRESIDENTA DEL COMITÉ GÉNERO E INFANCIA
DEL PARLAMENTO DE LA REPÚBLICA DE GHANA ¹²**

Actividades Parlamentarias:

- Diputada Federal por el distrito de Pusiga, región Upper East.
- Presidenta del Comité de Género e Infancia.
- Miembro del Comité de Educación.

Partido Político: Congreso Nacional Democrático.

Estudios: Licenciada en Educación.

Fecha de nacimiento: 25 de diciembre de 1961.

Correo electrónico: Información no disponible.

Twitter: Información no disponible.

¹² Parliament of Ghana. "Members of Parliament". Consultada el 30 de agosto de 2016 en: <http://www.parliament.gh/parliamentarians/230>



CENTRO DE ESTUDIOS INTERNACIONALES
GILBERTO BOSQUES
DIPLOMACIA PARLAMENTARIA

<http://centrogilbertobosques.senado.gob.mx>

 [@CGBSenado](https://twitter.com/CGBSenado)





CENTRO DE ESTUDIOS INTERNACIONALES
GILBERTO BOSQUES
DIPLOMACIA PARLAMENTARIA

<http://centrogilbertobosques.senado.gob.mx>  [@CGBSenado](https://twitter.com/CGBSenado)



Comités del Parlamento de la República de Ghana








CENTRO DE ESTUDIOS INTERNACIONALES
GILBERTO BOSQUES
DIPLOMACIA PARLAMENTARIA

<http://centrogilbertobosques.senado.gob.mx>







 [@CGBSenado](https://twitter.com/CGBSenado)









**MIEMBROS DEL COMITÉ DE JUVENTUD, DEPORTE
 Y CULTURA DEL PARLAMENTO DE GHANA¹³**

	<p>Kobla Mensah Woyome Presidente del Comité</p>
	<p>Mustapha Ahmed</p>
	<p>Isaac Kwame Asiamah</p>
	<p>Rachel Florence Appoh</p>
	<p>Vicent Oppong Asamoah</p>

¹³ Parliament of Ghana. "Education Youth, Sports and Culture". Consultada el 30 de agosto de 2016 en: <http://www.parliament.gh/committees/18>

	Samson Abu
	Baba Jamal Mohammed Ahmed
	Grace Addo
	Pelé Abuga
	Joseph Bipoba Naabu
	Boniface Gambila Adagbila

	<p>Agyemang Kwadwo Baah</p>
	<p>Mintah Kwabena Akando</p>
	<p>Salomón Namlitit Jabali</p>
	<p>Mark Assibey-Yeboah</p>
	<p>Matthew Nyindam</p>
	<p>Benita Sena Okity-Duah</p>





CENTRO DE ESTUDIOS INTERNACIONALES
GILBERTO BOSQUES
DIPLOMACIA PARLAMENTARIA






<http://centrogilbertobosques.senado.gob.mx>

[@CGBSenado](https://twitter.com/CGBSenado)














	Dahamani Alhassan
	Osei Bonsu Amorah

MIEMBROS DEL COMITÉ DE RELACIONES EXTERIORES DEL PARLAMENTO DE GHANA¹⁴

	<p>Emmanuel Kwasi Bandua Presidente del Comité</p>
	<p>Masawud Mohammed Vicepresidente del Comité</p>
	<p>James Agalga</p>
	<p>Mark Owen Woyongo</p>
	<p>Clmente Kofi Humado</p>

¹⁴ Parliament of Ghana. "Education Youth, Sports and Culture". Consultada el 30 de agosto de 2016 en: <http://www.parliament.gh/committees/18>

	Samuel Ambre
	Sualihu Dandaawa Alhassan
	Comfort Dayoe Cudjoe-Ghansah
	Isaac Osei
	Saraj Adwoa Sofu
	Joe Kwashie Gidisu

	Eric Darfour Kwakye
	James Cecil Yanwube
	Patrick Yaw Boamah
	Samuel Atta Akyea
	Amajwa Kwabena Asiamah
	Elizabeth K.T. Sackey



CENTRO DE ESTUDIOS INTERNACIONALES
GILBERTO BOSQUES
DIPLOMACIA PARLAMENTARIA






<http://centrogilbertobosques.senado.gob.mx>

[@CGBSenado](https://twitter.com/CGBSenado)















	Franl Boakye Agyen
---	--------------------







**MIEMBROS DEL COMITÉ DE GÉNERO E INFANCIA
 DEL PARLAMENTO DE GHANA¹⁵**







	<p>Laadi Ayii Ayamba Presidenta del Comité</p>
	<p>Nii Okai Emmanuel Laryea Vicepresidente</p>
	<p>Gifty Eugenia Kusi</p>
	<p>Sampson Ahi</p>
	<p>Irene Naa Torshie Addo</p>

¹⁵ Parliament of Ghana. "Education Youth, Sports and Culture". Consultada el 30 de agosto de 2016 en: <http://www.parliament.gh/committees/18>

	<p>Shirley A. Botchway</p>
	<p>Ernest kofi Yakah</p>
	<p>Theophilus Tetteh Chaie</p>
	<p>Kobla Mensah Woyom</p>
	<p>Kwame Seth Acheampong</p>
	<p>Ekow Panyin Okyere Eduamoah</p>

	<p>John Gyetuah</p>
	<p>Namoro Sanda Azumah</p>
	<p>Helen Adjoa Ntoso</p>
	<p>Mumuni Alhassan (Alhaji)</p>
	<p>Kwasi Agyemang Gyan-Tutu</p>
	<p>Comfort Doyoe Cudjoe-Ghansah</p>

	Alijata Sulemana Gbentie (Haja)
	Jeff Tetteh Kavianu
	Kofi Brako
	Wahab Wumbei Suhiyini
	Ama Poma Boateng
	Hawa Mavis Koomson

	Henry Quartey
	Daniel Kingsley Atta Boafo
	Grace Addo
	Juliana Azumah-Mensah
	Alex Kyeremeh
	<u>Alhassan Azong</u>



CENTRO DE ESTUDIOS INTERNACIONALES
GILBERTO BOSQUES
DIPLOMACIA PARLAMENTARIA

<http://centrogilbertobosques.senado.gob.mx>

[@CGBSenado](https://twitter.com/CGBSenado)



	Fritz Frederic Baffour
	Georgina Nkrumah Aboah (Mrs)



CENTRO DE ESTUDIOS INTERNACIONALES
GILBERTO BOSQUES
DIPLOMACIA PARLAMENTARIA

<http://centrogilbertobosques.senado.gob.mx>  [@CGBSenado](https://twitter.com/CGBSenado)



Ficha Técnica de la República de Ghana



CENTRO DE ESTUDIOS INTERNACIONALES
GILBERTO BOSQUES
DIPLOMACIA PARLAMENTARIA

<http://centrogilbertobosques.senado.gob.mx>

 [@CGBSenado](https://twitter.com/CGBSenado)



REPÚBLICA DE GHANA

FICHA TÉCNICA



Bandera

16



Escudo

17

Ubicación geográfica



Mapa de Ghana

¹⁶ Se compone de tres bandas horizontales de igual proporción de color rojo (superior), amarillo y verde. En el color amarillo se ubica una estrella de color negro de cinco picos. El rojo simboliza la sangre derramada en la independencia, el amarillo la riqueza mineral del país, el verde los bosques y las riquezas naturales y la estrella representa a la estrella polar de la libertad africana. Fuente: Central Intelligence Agency (CIA). 2016. "The World Factbook - Ghana" Consultado el 17 de mayo de 2016 en: <https://www.cia.gov/library/publications/the-world-factbook/geos/gh.html>

¹⁷ El escudo de armas de Ghana fue concedido por la reina Isabel II el 4 de marzo de 1957. "El blasón está dividido en cuadrantes de azul por la Cruz de San Jorge, de sinople (verde) con bordes de oro. El primer cuartel muestra un bastón de mando y una espada cruzados; el segundo cuartel un castillo; el tercer cuartel un árbol de cacao y el cuarto una mina de oro que simboliza la riqueza mineral del país. En el centro de la cruz verde hay un león dorado, símbolo del lazo continuo entre Ghana y la Comunidad Británica de Naciones. Sobre el escudo figura un burelete de gules (rojo), oro y sinople surmontado por la estrella negra africana. Dos águilas de oro sujetan el escudo. En los bordes aparece el lema "Freedom and Justice" (Libertad y Justicia)". Fuente: Ghana Mundial. "Símbolos Patrios" Consultado el 30 de agosto de 2016 en: <http://ghanamundial.blogspot.mx/2014/05/simbolos-patrios.html>



Información General

Nombre oficial: República de Ghana.

Capital: Accra.¹⁸

Día Nacional: 6 de marzo de 1957.¹⁹

Superficie: 238,538 km cuadrados.²⁰

Límites territoriales: Limita al oeste con Côte d'Ivoire, al este con Togo y al norte con Burkina Faso.²¹

Geografía: Ghana es un país con un relieve casi llano. Los principales ríos son el Volta Negro, el Volta Blanco, sobre el que se construyó la presa de Akosombo, que forma un lago de 8,500 Km² y otros más pequeños como el Pra y el Tano. El clima es tropical y tiene dos estaciones climáticas muy diferenciadas: una estación seca y muy calurosa de octubre a marzo y otra de lluvias, de abril a septiembre.²²

División administrativa: Está organizada en 10 regiones y tiene 138 distritos.²³

Regiones			
1. Ashanti	2. Brong-Ahafo	3. Central	4. Eastern
5. Greater Accra	6. Northern	7. Upper East	8. Upper West
9. Volta	10. Western		

Otras ciudades: Kumasi, Tamale, Takoradi, Cape Coast, Obuasi y Sekondi²⁴.

Población: 27,573 habitantes (est. FMI. 2016)²⁵.

¹⁸Ministerio de Asuntos Exteriores y de Cooperación de España. 2015. "Ficha País Ghana". Consultado el 17 de mayo de 2016 en: http://www.exteriores.gob.es/Documents/FichasPais/GHANA_FICHA%20PAIS.pdf

¹⁹ Central Intelligence Agency (CIA). 2016. "The World Factbook - Ghana" Consultado el 09 de mayo de 2016 en: <https://www.cia.gov/library/publications/the-world-factbook/geos/gh.html>

²⁰ *Ídem.*

²¹ *Ídem.*

²² Ghana "Geografía". Consultado el 30 de agosto de 2016 en: <http://www.ikuska.com/Africa/Paises/Ghana.htm>

²³ Ministerio de Asuntos Exteriores y de Cooperación de España. "Ficha País Ghana". *Op. Cit.*

²⁴ *Ídem.*

²⁵ International Monetary Fund, 2016. "World Economic Outlook Database". Consultado el 16 de mayo de 2016 en: <http://www.imf.org/external/pubs/ft/weo/2016/01/weodata/weorept.aspx?pr.x=89&pr.y=13&sy=2015>



Idiomas: La lengua oficial es el inglés (oficial). Entre las lenguas locales, destacan el Twi, Ewe, Ga (hablada en la capital), Dagbani, Hausa, y otras (Gonja, Kasem y Nzima).²⁶

Moneda: Cedi.²⁷

Tipo de Cambio²⁸:

1.00 cedi ghanés (GHS) = 4.763 pesos mexicanos (MXN).

1.00 peso mexicano (MXN) = 0.2099 cedi ghanés (GHS).

1.00 cedi ghanés (GHS) = 0.2529 dólar estadounidense (USD).

1.00 dólar estadounidense (USD) = 3.9533 cedi ghanés (GHS).

Religión: Cristianos (aproximadamente 50%, de los que un 17% son católicos); animistas (30%); y musulmanes (20%).²⁹

Indicadores sociales (est. 2015).³⁰

- **Esperanza de vida:** 66.18 años.
- **Tasa de natalidad:** 31.09 nacimientos / 1,000 habitantes.
- **Tasa de mortalidad:** 7.22 muertes / 1,000 habitantes.

Situación económica³¹

Durante los últimos años la situación económica de Ghana ha registrado un dinamismo estable como consecuencia de su estabilidad política.

Es el segundo productor de oro y de cacao en el mundo y además, tiene reservas de bauxita, maderas, diamantes y manganeso. En el sector petróleo, se encontraron 23 nuevos yacimientos de petróleo y gas, y las reservas se estiman en 2 mil millones de barriles.

Por otra parte, Ghana ha logrado una reducción de la pobreza y mejorado sus indicadores sociales, aunque la deuda pública supera el 50% del Producto Interno Bruto y el sector bancario sigue siendo frágil. La falta de confianza en la capacidad

&ey=2016&scsm=1&ssd=1&sort=country&ds=.&br=1&c=652&s=NGDP_RPCH%2CNGDPD%2CNGDPDPC%2CPCPI%2CCLP&grp=0&a=

²⁶ Ministerio de Asuntos Exteriores y de Cooperación de España. 2015. "Ficha País Ghana". *Op. Cit.*

²⁷ *Ídem.*

²⁸ Conversor de divisas XE. 2016. Consultado el 30 de agosto de 2016 en <http://www.xe.com/es/currencyconverter/convert/?Amount=1&From=GHS&To=MXN>

²⁹ *Ídem.*

³⁰ Central Intelligence Agency (CIA). 2016. "The World Factbook - Ghana". *Op. Cit.*

³¹ Santander Trade Portal. "Ghana - Economía". Consultado el 18 de mayo de 2016 en: <https://es.portal.santandertrade.com/encontrar-socios/ghana/economia?>



del gobierno para frenar el deterioro de sus finanzas públicas y su saldo de la cuenta corriente, creó una fuerte depreciación de la moneda, con una pérdida en el 2014 de casi 26% del valor de la moneda frente el dólar. Sin embargo, el Fondo Monetario Internacional aprobó, en abril de 2015, un programa de ayuda de tres años, que asciende a 918 millones de dólares en el contexto de Servicio de Crédito Ampliado. Este programa, está enfocado al crecimiento, al desarrollo, a restablecer la sostenibilidad de la deuda y la estabilidad macroeconómica al mismo tiempo que busca proteger el gasto social de alta prioridad.

Producto Interior Bruto (PIB): 38.171 billones de dólares (est. 2016).³²

Estructura del Producto Interior Bruto (est. 2015)³³

- **Agricultura:** 20.7%.
- **Industria:** 27.7%.
- **Servicios:** 51.6.

PIB per cápita: 1,384.354 dólares (est. 2016)³⁴

Comercio exterior (est. 2015):³⁵

- **Exportaciones:** 10.75 millones.
- **Importaciones:** 13.42 millones.

Principales Socios Comerciales:³⁶

- **Exportaciones (2014):** China (10.7%), Francia (9%), Holanda (7.3%), India (7.3%), Sudáfrica (6.6%) e Italia (6.5%).
- **Importaciones (2014):** China (25.5%), Nigeria (13.1%), Países Bajos (8.2%), Côte d'Ivoire (7.2%), Estados Unidos (6.9%) y la India (4.1%)

Principales exportaciones: Petróleo, oro, cacao, madera, atún, aluminio, manganeso, diamantes y productos hortícolas.

Principales importaciones: Bienes de capital, petróleo refinado y productos alimenticios.

³² International Monetary Fund, 2016. "World Economic Outlook Database". *Op. Cit.*

³³ *Ídem.*

³⁴ International Monetary Fund, 2016. "World Economic Outlook Database". *Op. Cit.*

³⁵ *Ídem.*

³⁶ *Ídem.*



Política Interior³⁷

En el 2008, las elecciones presidenciales realizadas en Ghana llevaron al país a la consolidación de la democracia y permitieron la estabilización de país; sin embargo, el 24 de julio de 2012, el entonces Presidente John Evans Atta Mills falleció repentinamente por lo que el entonces Vicepresidente John Dramani Mahama ocupó la presidencia interina y convocó a una nueva elección.

Tanto las elecciones presidenciales como parlamentarias se llevaron a cabo en diciembre de 2012. En dichas elecciones, John Dramani Mahama (Partido Congreso Nacional Democrático) obtuvo 50.70% de los votos a favor en comparación con el otro candidato, el Sr. Nana Akufo-Addo (Nuevo Partido Patriótico) quien obtuvo el 47.74%.

El actual gobierno tiene una política de "tolerancia cero" frente a la corrupción, tomando en consideración que está se produce especialmente en las áreas de impartición de justicia, educación y salud. El Índice de Percepción de la Corrupción de Transparencia Internacional de 2014 clasificó a Ghana en el lugar 61 de 175, y en la posición número 8 dentro de los países africanos. Por otra parte, Ghana se clasificó en el lugar número 7 de los 52 países de África en el Índice Africano de Gobernabilidad Ibrahim 2014 (IIAG), que clasifica los temas de seguridad, buen gobierno, economía, sectores sociales y derechos humanos.³⁸

Estructura del Sistema Político

Forma de Estado: República presidencial.³⁹ La Constitución de Ghana de 1992, la cual fue modificada en 1996. La Constitución de 1992 es la quinta Constitución de Ghana desde la independencia del Reino unido en 1957, después de las de 1957, 1960, 1969 y 1979.⁴⁰

Poder Ejecutivo⁴¹

El Poder Ejecutivo está representado por el Presidente quien es el Jefe de Estado y de Gobierno, y por un Vicepresidente. Ambos son electos por voto universal directo para un período de cuatro años con posibilidad a una reelección. El Presidente tiene la facultad de designar a los miembros de su gabinete.

³⁷ Ministerio de Asuntos Exteriores y de Cooperación de España. "Ficha País Ghana". *Op. Cit.*

³⁸ Ministry of Foreign Affairs of Denmark. 2014. "Politics in Ghana". Consultado el 17 de mayo de 2016 en: <http://ghana.um.dk/en/about-ghana/politics-in-ghana/>

³⁹ Central Intelligence Agency (CIA). 2016. "The World Factbook - Ghana". *Op. Cit.*

⁴⁰ Organización Mundial de la Propiedad Intelectual. "Constitución de la República de Ghana". Consultado el 30 de agosto de 2016 en: <http://www.wipo.int/wipolex/es/details.jsp?id=9414>

⁴¹ *Idem.*



El actual presidente es John Mahama y el Vicepresidente es Kwesi Bekoe Amissah-Arthur, quienes fueron electos en diciembre de 2012.

Las próximas elecciones se realizarán en noviembre de 2016.

Poder Legislativo⁴²

El Parlamento es unicameral y se integra por 275 miembros electos por sufragio universal directo y por mayoría simple para un período de cuatro años. Las últimas elecciones se llevaron a cabo en diciembre de 2012.

Entre los temas que el Parlamento analizó y discutió en la sesión del 4 de agosto de 2016, se destacan los siguientes:

- Presupuesto financiero suplementario para 2016.
- Acuerdo de París en materia de Cambio Climático.
- Construcción de una planta térmica en el Río Volta.
- Acuerdo de Servicios entre Ghana y el Fondo de Kuwait para el Desarrollo Económico Árabe para la construcción de 26 escuelas.
- Acuerdo entre Ghana y el Reino Unido de la Gran Bretaña e Irlanda del Norte sobre el traslado de personas condenadas.
- Revisión de las leyes sobre infancia, deportes impuestos, aduanas, explotación y producción petrolera.⁴³

Poder Judicial⁴⁴

El Poder Judicial recae en el Suprema Corte compuesto por un Presidente y 12 jueces. El Presidente de la Suprema Corte es designado por el Presidente de la República en consulta con el Consejo de Estado (integrado por ciudadanos prominentes) y con la aprobación del Parlamento.

Los tribunales que están subordinados a la Suprema Corte son: la Corte de Apelación, la Corte de Circuito y de Distrito y los Tribunales Regionales.

Sistema Electoral

La Constitución de 1992 estableció la creación de una Comisión Electoral (CE) integrada por siete miembros (un Presidente, dos Vicepresidentes y otros cuatro integrantes) designados por el Presidente en consulta con el Consejo de Estado.

La Comisión Electoral, tiene entre sus funciones la tarea de recopilación y revisión del “registro electoral, la demarcación y modificación de las circunscripciones

⁴² *Ídem.*

⁴³Parliament of Ghana, 2016. “Order Paper”. Consultado el 31 de agosto de 2016 en: <http://www.parliament.gh/publications/32/1478>

⁴⁴ *Ídem.*

electorales, la conducción y supervisión de elecciones y referendos, la educación de los ciudadanos en el proceso electoral y otras funciones similares que puedan ser prescriptas por ley.”⁴⁵

Partidos Políticos⁴⁶

Congreso Nacional Democrático (NDC)	
Nuevo Partido Patriótico (NPP)	
Partido Popular Convencional (CPP)	
Convención Nacional Popular (PNC)	

Política Exterior

Los principios de política exterior que Ghana maneja están basados en los principios del panafricanismo enunciados por Kwame Nkrumah: “libre determinación, derecho a la independencia política, el derecho de los países a procurar su desarrollo económico y social sin injerencias externas, el mantenimiento de las relaciones de amistad y cooperación con todo los países sobre la base del respeto mutuo y la no injerencia en asuntos internos”⁴⁷.

⁴⁵ Consejo Latinoamericano de Ciencias Sociales. “Análisis de las innovaciones en la política electoral de la Cuarta República de Ghana”. Consultado el 30 de agosto de 2016 en: <http://biblioteca.clacso.edu.ar/clacso/sur-sur/20100708025802/13frem.pdf>

⁴⁶ Información obtenida de las páginas electrónicas de los partidos políticos.

⁴⁷ Cámara de Senadores, Gaceta del Senado, 2015, LXII/3SPO-97/53284. “Dictamen de las Comisiones Unidas de Relaciones Exteriores; y de Relaciones Exteriores, África, el que contiene punto de acuerdo por el que se ratifica el nombramiento expedido a favor de la ciudadana María de



Asimismo, la política exterior ghanesa se basa en la buena vecindad, principalmente en la región y con los países de la Comunidad Económica de los Estados de África Occidental (CEDEAO)⁴⁸. Las relaciones con Côte d'Ivoire, Burkina Faso, Togo y Nigeria son de particular importancia para el gobierno ghanés por lo que estableció Comisiones Mixtas de trabajo con dichos países y creó mecanismos de demarcación fronteriza para reducir tensiones.

Ghana es miembro de la Unión Africana y mantiene una estrecha colaboración en asuntos internacionales. Entre los temas que Ghana impulsa están el combate al terrorismo, al crimen organizado, al tráfico de drogas y al crimen marítimo.

Ghana ha ratificado en general las principales convenciones de la Organización de Naciones Unidas (ONU) sobre los derechos humanos, protección de la mujer, personas con discapacidad y la libertad de prensa. Ghana es miembro del Consejo de Derechos Humanos para el período 2015-2017, al igual que México también quien concluye su mandato el 31 de diciembre de 2016.⁴⁹

Asimismo, Ghana es un importante contribuyente de las operaciones de mantenimiento de la paz y de apoyo de las Naciones Unidas:

- Miembro de las Misiones Paz en: Sahara Occidental, República Centroafricana, Malí, República Democrática del Congo, Darfur, Líbano, Abyei (Sudán), Liberia, Sudán del Sur, India y Pakistán y Côte d'Ivoire.⁵⁰
- Es sede del Centro de Entrenamiento de las Fuerzas de Mantenimiento de la Paz internacional.

Por último, en 2014, Ghana aceptó ser sede de la Misión de las Naciones Unidas para la Respuesta de Emergencias al Ébola de (UNMEER).

los Ángeles Arriola Aguirre, como Embajadora Extraordinaria y Plenipotenciaria de los Estados Unidos Mexicanos en la República de Ghana y, en forma concurrente, sujeto a la recepción de los beneplácitos correspondientes, ante las Repúblicas de Gambia, Liberia y Sierra Leona". Consultado el 17 de mayo de 2016 en: http://infosen.senado.gob.mx/sgsp/gaceta/62/3/2015-03-05-1/assets/documentos/Dict_Rel_Ext_Embajador_Ghana.pdf

⁴⁸ Es un bloque comercial regional creado en 1975, formado por quince países africanos: Benín, Burkina Faso, Cabo Verde, Côte d'Ivoire, Gambia, Ghana, Guinea, Guinea-Bissau, Liberia, Malí, Níger, Nigeria, Senegal, Sierra Leona y Togo. Cabe señalar que Mauritania se retiró de la Comunidad Económica de Estados de África Occidental (CEDEAO) en 2001.

⁴⁹ United Nations Human Rights Council. 2016. "Current Membership of the Human Rights Council, 1 January - 31 December 2016. Consultado el 17 de mayo de 2016 en <http://www.ohchr.org/EN/HRBodies/HRC/Pages/MembersByYear.aspx>

⁵⁰ Cámara de Senadores, Gaceta del Senado, 2015, LXII/3SPO-97/53284. "Dictamen de las Comisiones Unidas". *Op. Cit.*



RELACIONES PARLAMENTARIAS MÉXICO - GHANA

Los legisladores de México y Ghana participan conjuntamente en los trabajos de la Organización Mundial de Parlamentarios contra la Corrupción (GOPAC) y de la Unión Interparlamentaria (UIP).

Organización Mundial de Parlamentarios contra la Corrupción (GOPAC)

Durante la IV Conferencia Mundial de Parlamentarios contra la Corrupción celebrada en el Senado de la República de México en marzo de 2011, se contó con la participación de una delegación de parlamentarios ghaneses.

Unión Interparlamentaria (UIP).

México ingresó a la Unión Interparlamentaria en 1925, se retiró en 1928 y retomó su membresía en 1973. Por su parte, Ghana ingresó en 1958, salió en 1966; posteriormente, tuvo diversos periodos de ingreso (1970-1972, 1980 – 1982) y finalmente, retornó a la Unión Interparlamentaria en 1993.⁵¹

La última reunión se realizó del 19 al 23 de marzo de 2016, en la ciudad de Lusaka, Zambia. La Delegación de Ghana estuvo encabezada por el Diputado Edward Korbly Doe Adjaho, Presidente del Parlamento de Ghana y por parte de México estuvo encabezada por la Senadora Gabriela Cuevas Barron, Presidenta de la Comisión de Relaciones Exteriores.

Entre los temas que se analizaron estuvieron: terrorismo, protección del patrimonio cultural de la humanidad, estado de la identidad civil de los niños ante crisis humanitarias, democracia y jóvenes, y derechos humanos y democracia⁵².

Grupo de Amistad⁵³

La Cámara de Diputados estableció, en el 2016, el Grupo de Amistad México - Ghana, integrado por 5 legisladores:

- 3 del Partido Revolucionario Institucional (PRI).
- 1 del Partido Acción Nacional (PAN).
- 1 del Partido Verde Ecologista de México (PVEM).

Es presidido por la Diputada Sandra Méndez Hernández (PRI).

⁵¹ Inter-Parliamentary Union. 2013, "Ghana". Consultado el 17 de marzo de 2016 en: http://www.ipu.org/parline/reports/2123_A.htm

⁵² Inter-Parliamentary Union. 2016. "134th Assembly, Lusaka (Zambia)". Consultado el 17 de marzo de 2016 en: <http://www.ipu.org/strct-e/stcnfres.htm#134>

⁵³ Cámara de Diputados. "Ghana". Consultado el 30 de agosto de 2016 en: http://sitl.diputados.gob.mx/LXIII_leg/integrantes_de_comisionlxiii.php?comt=137



RELACIÓN BILATERAL MÉXICO – GHANA

México y Ghana establecieron relaciones diplomáticas en 1961. No obstante, en 1972, el gobierno de Ghana cerró su Misión Diplomática, mientras que México lo hizo en 1980, por razones presupuestales.

Por otra parte, en diciembre 2009, el entonces Canciller ghanés Alhaji Mohammed Mumuni, realizó una visita a México, y se entrevistó con el entonces Subsecretario para América del Norte Julián Ventura. Asimismo, asistió a la “reunión anual del Consejo del Instituto Internacional para la Democracia y la Asistencia Electoral (IDEA), organizada bajo la presidencia de México, misma que le fue transferida a Ghana”.⁵⁴

Durante la VII Cumbre de la Alianza del Pacífico que se llevó a cabo el 23 de mayo de 2013 en la ciudad de Cali, Colombia se acordó compartir la sede de la Embajada en Accra (Ghana) entre Chile, Colombia, México y Perú.⁵⁵ Posteriormente, en marzo de 2015, el Senado de la República ratificó el nombramiento de María de los Ángeles Arriola Aguirre como Embajadora para la República de Ghana concurrente ante Gambia, Liberia y Sierra Leona.

Cooperación.

Actualmente, México ofrece cooperación en materia educativa y cultural a través del Programa de Becas para estudios de especialidad, maestría y doctorado; Ghana tiene acceso a dos becas.⁵⁶

⁵⁴ Secretaría de Relaciones Exteriores. 2012. “*La diversificación de la política exterior mexicana en África, Medio Oriente y Asia Central*”. Consultado el 17 de mayo de 2016. <https://sre.gob.mx/images/stories/doctransparencia/rdc/memodoc/4mddgamo.pdf>

⁵⁵ Secretaría de Relaciones Exteriores. 2013. “*Declaración de Cali*”. Consultado el 17 de mayo de 2016 en: <http://www.gob.mx/sre/documentos/declaracion-de-la-vii-cumbre-de-la-alianza-del-pacifico>

⁵⁶ Cámara de Senadores, Gaceta del Senado, 2015, LXII/3SPO-97/53284. “*Dictamen de las Comisiones Unidas*”Op. Cit.

RELACIÓN ECONÓMICA Y COMERCIAL MÉXICO – GHANA.

Según datos de la Secretaría de Economía, el comercio total entre México y Ghana durante 2015 fue de 22 millones 136 mil dólares. Entre enero y junio de 2016, el comercio total fue de 9 millones 429 mil dólares, de los cuales las exportaciones alcanzaron un monto de 8 millones 377 mil dólares; mientras que las importaciones fueron de 1 millón 52 mil dólares lo que generó un superávit para México de 7 millones 325 mil dólares.⁵⁷

Balanza comercial de México con Ghana				
Valores en miles de dólares				
Año	Exportaciones	Importaciones	Comercio Total	Balanza Comercial
2009	1,830	1,352	3,182	478
2010	1,737	5,389	7,126	-3,652
2011	7,129	8,304	15,433	-1,175
2012	7,054	1,126	8,180	5,928
2013	4,334	998	5,332	3,336
2014	25,987	559	26,546	25,428
2015	21,053	1,083	22,136	19,970
2016/1	8,377	1,052	9,429	7,325

Fuente: SE con base en SAT, SE, BANXICO, INEGI. Balanza Comercial de Mercancías de México (años de la información). SNIEG. Información de Interés Nacional.
 /1 enero-marzo.

En el mismo periodo, los principales productos exportados por México a Ghana fueron: tubos de entubación ("*Casing*"), laminados en caliente, con extremos roscados, de diámetro exterior igual o superior a 114.3 mm sin exceder de 346.1 mm; los demás de productos de las preparaciones a base de cal sodada; y tarjetas provistas de un circuito integrado electrónico ("tarjetas inteligentes").⁵⁸

Por otra parte, los principales productos importados de Ghana por México son: Mercancías para el Programa de Promoción Sectorial de la Industria de Chocolates, Dulces y Similares, cuando las empresas cuenten con la autorización; atunes del género *Thunnus*, listados o bonitos de vientre rayado; cacao en grano, entero o partido, crudo o tostado tabillas de madera y maderas tropicales.⁵⁹

⁵⁷ Secretaría de Economía. 2016. "Balanza comercial de México con Ghana". Consultado el 30 de agosto de 2016 en: http://187.191.71.239/sic_php/pages/estadisticas/mexico/H8bc_e.html

⁵⁸ Secretaría de Economía. 2016. "Principales productos exportados por México a Ghana". Consultado el 30 de agosto de 2016 en: http://187.191.71.239/sic_php/pages/estadisticas/mexico/H8ppx_e.html

⁵⁹ Secretaría de Economía. 2016. "Principales productos importados por México a Ghana". Consultado el 30 de agosto de 2016 en: http://187.191.71.239/sic_php/pages/estadisticas/mexico/H8ppm_e.html

Inversión.

No se tiene registro de inversiones de Ghana en México.

CUADRO COMPARATIVO DE INDICADORES SOCIOECONÓMICOS MÉXICO -GHANA⁶⁰

Rubros	México		Ghana	
	2015	2016 (est.)	2015(est.)	2016 (est.)
Crecimiento del Producto Interno Bruto	2.54%	2.41%	3.48%	4.53%
Producto Interno Bruto (billones de dólares)	1,144.334	1,082.431	36.039	38.171
PIB per Cápita (dólares)	9,009.280	8,414.944	1,340.416	1,384.354
Inflación	2.72%	2.89%	17.15%	15.61%
Desempleo	4.25 %	4%	n/d	n/d
Empleo (millones de personas)	n/d	50.8 (primer trimestre del año)	n/d	n/d
Población (millones de personas)	127.017	128.632	26,886	27,573
Índice de Competitividad Global (posición)	61 ⁶¹	57 ⁶²	111 ⁶³	119 ⁶⁴

⁶⁰ International Monetary Fund. World Economic Outlook Database. *Op. Cit.*

⁶¹ Expansión, Datos Macros. "Índice de competitividad Global – 2015". Consultado el 30 de agosto de 2016 en: <http://www.datosmacro.com/estado/indice-competitividad-global?anio=2015>

⁶² Expansión, Datos Macros. "Índice de competitividad Global – 2016". Consultado el 30 de agosto de 2016 en: <http://www.datosmacro.com/estado/indice-competitividad-global>

⁶³ Expansión, Datos Macros. "Índice de competitividad Global – 2015". *Op. Cit.*

⁶⁴ Expansión, Datos Macros. "Índice de competitividad Global – 2016". *Op. Cit.*



REPÚBLICA DE GHANA NOTAS SOBRE CEREMONIAL Y PROTOCOLO

Gentilicio: Ghanés/ghanesa.⁶⁵

Comportamientos sociales:

La familia es la base principal de identidad, lealtad y responsabilidad, debido a que las obligaciones familiares tienen prioridad en la vida diaria. El sentido de pertenencia facilita que los ghaneses actúen con decoro en todo momento. Es una sociedad jerárquica, donde las personas de mayor edad son tratadas con respeto, al tiempo que son vistos como gente sabia, por lo que están a la espera de su consejo para tomar una decisión.⁶⁶

Saludo: El saludo presenta diferentes variantes de acuerdo al grupo étnico, pero con los extranjeros, el más común se realiza con un ligero apretón de manos y una sonrisa. Se debe saludar a los ancianos en primer lugar. En el caso de las mujeres, ellas marcan la pauta para el saludo al extender su mano.⁶⁷

Puntualidad: Los ghaneses no son muy puntuales, aunque esperan que sus contrapartes si lo sean.⁶⁸

Reuniones de trabajo: La comunicación es formal y jerárquica donde la persona de mayor edad o jerarquía suele dirigir las negociaciones. Las primeras reuniones son por lo regular de tipo formal. Se debe tener cuidado durante los encuentros, porque si sienten que algo les incomoda guardan silencio para hacer sentir mal a su contraparte. El intercambio de tarjetas de presentación es importante, y deben ser entregadas con las dos manos o la mano derecha, más nunca con la izquierda.⁶⁹

Vestimenta: En cuanto a la vestimenta, los hombres deben vestir de traje sastre y corbata. Las mujeres utilizan vestidos conservadores, faldas o pantalones y blusas.⁷⁰

⁶⁵ Real Academia Española, Apéndice 5: Lista de países y capitales, con sus gentilicios. [Fecha de Consulta 30 de agosto de 2016] Disponible en: <http://lema.rae.es/dpd/apendices/apendice5.html>

⁶⁶ *Op. Cit.* Commisceo Global, Country Guides in Ghana.

⁶⁷ *Ídem.*

NOTA: Esta nota de protocolo integrada por la Dirección de Protocolo Internacional es una guía básica, no refleja necesariamente a todas las regiones del país indicado.

⁶⁸ *Ídem.*

⁶⁹ *Ídem.*

⁷⁰ Culture Crossing Guide. A community built resource for cross-cultural etiquette and understanding. Ghana. [Fecha de consulta 30 de agosto de 2016] Disponible en: http://guide.culturecrossing.net/basics_business_student_details.php?id=12&CID=80.



Regalos: Los regalos son sencillos, envueltos de forma elegante, estos se abren al final de la reunión.⁷¹

Temas de Género: En ciudades como Accra, Tacoradi/Bucco, y Kumasi, el rol de la mujer ha cambiado y se parece más a de las mujeres occidentales. Ahora bien, el papel de la mujer de acuerdo a los usos y costumbres de ciertos lugares, se espera sea el de estar en casa, recoger leña, así como las labores del hogar.⁷²

⁷¹ *Ídem.*

⁷² *Op. Cit.* Culture Crossing Guide.



CENTRO DE ESTUDIOS INTERNACIONALES
GILBERTO BOSQUES
DIPLOMACIA PARLAMENTARIA

<http://centrogilbertobosques.senado.gob.mx>

 @CGBSenado



Documentos de Apoyo



CENTRO DE ESTUDIOS INTERNACIONALES
GILBERTO BOSQUES
DIPLOMACIA PARLAMENTARIA

<http://centrogilbertobosques.senado.gob.mx>

 [@CGBSenado](https://twitter.com/CGBSenado)





EL MARATÓN DEL MILENIO 2016 **“Una Carrera por la Salud y la Paz”**

El Maratón del Milenio (certificado por la Asociación de Maratones y Carreras de Distancia, AIMS) fue fundado por Ashim Morton, un empresario y filántropo ghanés para sensibilizar sobre la vida sana y promover el turismo de deporte en Ghana. En este maratón participan alrededor de 15,000 corredores y es dirigido por Haile Gebreselassie, campeón olímpico en dos ocasiones.

El Maratón del Milenio 2016 está destinado al apoyo de los "Objetivos de Desarrollo Sostenible de las Naciones Unidas": 3 (Buena salud y bienestar) y el 16 (Justicia, Paz e instituciones Fuertes).

La ruta incluye el paso por los monumentos de la Ciudad de Accra y otras atracciones turísticas, incluyendo el Mausoleo Kwame Nkrumah, el Arco de la Independencia, la Plaza Estrella Negra y las playas de Accra. También hay una carrera de 5 kilómetros para corredores sociales, de corporaciones y por diversión.

El Maratón del Milenio promueve carreras de larga distancia en las 10 regiones de Ghana, antes de la internacional, durante todo el año.

Está planteado con la visión de convertirlo en un maratón de clase mundial panafricano para unir a las personas de todo el mundo con el objetivo de reforzar el espíritu de la humanidad, lograr la salud y el bienestar.

El Maratón del Milenio está organizado por Maratón Milenio Deportivo CO, y cuenta con el apoyo de la Asamblea Metropolitana de Accra, y la Alcaldía de la ciudad de Accra. Asimismo, participan los Ministerios de Juventud y Deportes, Salud, Cultura y Turismo, Artes Creativas, y Educación; la Autoridad Nacional de Deportes, y el Comité Olímpico de Ghana.

21k Route

From Black Star Square ▶ High Street ▶ WATO Road
 ▶ Kwame Nkrumah Avenue [Rawlings Park] ▶ Liberation Road [UTC]
 ▶ National Theatre ▶ Independence Avenue Road ▶ 37 Military
 Hospital Road ▶ Elwak Stadium ▶ Burma Camp Road
 ▶ Trade Fair Road ▶ Labadi Road ▶ Black Star Square

Water Stops

- 1st stop - Rawlings Park in front of Stanbic Bank
- 2nd stop - TUC bus stop
- 3rd stop - Immigration bus stop
- 4th stop - 37 in front of Army shop
- 5th stop - Burma camp Goli Filling Station
- 6th stop - Labadi Arts Gallery
- 7th stop - Finish Line





CENTRO DE ESTUDIOS INTERNACIONALES
GILBERTO BOSQUES
DIPLOMACIA PARLAMENTARIA

<http://centrogilbertobosques.senado.gob.mx>


 [@CGBSenado](https://twitter.com/CGBSenado)



Ficha País México

MÉXICO


FICHA PAÍS

NOMBRE OFICIAL	Estados Unidos Mexicanos	
NOMBRE CORTO Y SIGNIFICADO	México. Proviene de los vocablos de origen náhuatl: mēztli= luna, xictli= ombligo o centro, y -co= sufijo de lugar ⁷³ .	
CAPITAL	Ciudad de México	
LOS COLORES DE LA BANDERA Y SU ESCUDO		<p>La Bandera Nacional⁷⁴ consiste en un rectángulo dividido en tres franjas verticales de medidas idénticas, con los colores en el siguiente orden a partir del asta: verde, blanco y rojo. En la franja blanca y al centro, tiene el Escudo Nacional, con un diámetro de tres cuartas partes del ancho de dicha franja. Los colores de la bandera⁷⁵ se originaron de los de la bandera del Ejército de las Tres Garantías o Trigarante, en 1821.</p> <p>Originalmente el significado de los colores fueron los siguientes: Blanco: Religión (la fe a la Iglesia Católica); Rojo: Unión (entre europeos y americanos), y; Verde: Independencia (Independencia de España). El significado fue cambiado debido a la secularización del país, liderada por el entonces presidente, Benito Juárez. El significado atribuido en esa época fue: Verde: Esperanza; Blanco: Unidad, y; Rojo: La sangre de los héroes nacionales. Como dato, el artículo 3 de la "Ley sobre el Escudo, la Bandera y el Himno Nacionales" no da un simbolismo oficial de los colores, se les pueden dar otros significados.</p>

⁷³ Escuela Nacional Preparatoria No. 4. "Vidal Castañeda y Nájera". Lectura No. 1. *Origen de la palabra México*. Consultado el 25 de abril de 2016 en: <http://www.sitesmexico.com/mexico/significado-mexico.htm>

⁷⁴ Presidencia de la República. *Símbolos Patrios*. Consultado el 25 de abril de 2016 en: <http://fox.presidencia.gob.mx/mexico/?contenido=15008>

⁷⁵ Excélsior. *La bandera de México, símbolo de nuestra identidad*. Consultado el 25 de abril de 2016 en: <http://www.excelsior.com.mx/2012/02/24/nacional/813294>

	<p>El diseño del Escudo Nacional se remonta a la leyenda de la Fundación de la Gran Tenochtitlan. Los mexicas viajaron desde Aztlán, actualmente Nayarit, buscando la señal que Huitzilopochtli les había dado para establecerse y fundar su imperio: un Águila posándose sobre un nopal florecido, en un pequeño islote ubicado en medio de una laguna. El prodigio se sitúa, según códices y crónicas de diversos autores, hacia el año de 1325. La imagen del acontecimiento se toma desde entonces como Escudo y su narración se transmitió oralmente por varias generaciones⁷⁶.</p>
<p>DÍA NACIONAL</p>	<p>16 de septiembre. La primera vez que se celebró el Grito de Independencia⁷⁷ fue el 16 de septiembre de 1812 en Huichapan, Hidalgo, cuando aún el país continuaba en la lucha por consumarla en todo el territorio nacional. El siguiente año Don José María Morelos y Pavón solicitó la conmemoración del 16 de Septiembre de cada año en su documento “Sentimientos de la nación” con el objetivo de que dicha celebración preservara el recuerdo del día en que se inició el movimiento libertario y el reconocimiento a sus iniciadores. A partir de entonces en México se conmemora el inicio de la lucha de independencia el 16 de septiembre de cada año, a excepción del año 1847 cuando el país estaba invadido por Estados Unidos de América razón por la que no se llevó a cabo ninguna celebración. La lucha de Independencia de México duró 11 años de extensas batallas del pueblo mexicano por dejar de depender de España y convertirse en un país libre y soberano. Entre los líderes que participaron en el movimiento de independencia se encuentran: Miguel Hidalgo, Ignacio Allende, Ignacio López Rayón, Juan Aldama, José María Morelos, Mariano Matamoros, Mariano Jiménez, Javier Mina, Vicente Guerrero, Leona Vicario, Josefa Ortiz de Domínguez, Andrés Quintana Roo, Nicolás Bravo y Guadalupe Victoria.</p>
<p>FLOR NACIONAL</p>	<div style="display: flex; align-items: center;">  <div style="flex: 1;"> <p>La Dalia</p> <p>El 13 de mayo de 1963 fue publicado en el Diario Oficial de la Federación el Decreto Presidencial,</p> </div> </div>

⁷⁶ *Op. cit.*, <http://fox.presidencia.gob.mx/mexico/?contenido=15008>

⁷⁷ Consejo Nacional de Población. *Aniversario de la Independencia Nacional*. Consultado el 25 de abril de 2016 en: http://www.conapo.gob.mx/es/CONAPO/16_de_septiembre_Aniversario_de_la_Independencia_Nacional

	emitido el por el Presidente Adolfo López Mateos, por el que se declara símbolo de la floricultura nacional a la Flor de la Dalia en todas sus especies y variedades. El cultivo de esta flor se remonta a la época prehispánica, con la conquista española, las dalias fueron introducidas exitosamente a Europa, iniciando en 1818 los trabajos de mejoramiento genético que permitieron la creación de inflorescencias con diversas formas y colores. La dalia es nativa de Mesoamérica y endémica de México, país que da cobijo a 31 especies del género <i>Dahlia</i> . ⁷⁸
DEPORTE NACIONAL	La charrería.
POBLACIÓN TOTAL	119, 530,753 millones de habitantes. ⁷⁹
DENSIDAD POBLACIONAL	61 habitantes por km ² . ⁸⁰
ESTRUCTURA DE GÉNERO (HOMBRES POR MUJER)	48.6% son hombres y 51.4% son mujeres, lo que significa que en México hay 61 millones de mujeres y 58 millones de hombres ⁸¹ .
ESPERANZA DE VIDA AL NACER (AÑOS)	74.7 años: en hombres 72.1 y en mujeres 77.5. ⁸²
TASA DE CRECIMIENTO DE LA POBLACIÓN	1.4% ⁸³
TASA DE FECUNDIDAD (HIJOS POR MUJER)	2.2% ⁸⁴
POBLACIÓN MENOR DE 15 AÑOS	27.4% ⁸⁵

⁷⁸ Presidencia de la República. *Dalia: Flor nacional de México*. Consultado el 25 de abril de 2016 en: http://webcache.googleusercontent.com/search?q=cache:G26_WhRnjalJ:www.gob.mx/presidencia/articulos/dalia-flor-nacional-de-mexico+&cd=18&hl=es-419&ct=clnk&gl=mx

⁷⁹ Instituto Nacional de Estadística Geografía e Informática. *Resultados definitivos de la Encuesta Intercensal 2015*. Consultado el 25 de abril de 2016 en: http://www.inegi.org.mx/saladeprensa/boletines/2015/especiales/especiales2015_12_3.pdf

⁸⁰ Instituto Nacional de Estadística Geografía e Informática. *Densidad*. Consultado el 25 de abril de 2016 en: <http://www.cuentame.inegi.org.mx/monografias/informacion/mex/poblacion/densidad.aspx?tema=me&e=15>

⁸¹ *Idem*.

⁸² Instituto Nacional de Estadística Geografía e Informática. *Esperanza de vida*. Consultado el 25 de abril de 2016 en: <http://cuentame.inegi.org.mx/poblacion/esperanza.aspx?tema=P>

⁸³ Instituto Nacional de Estadística Geografía e Informática. *Encuesta Intercensal 2015*. Consultado el 25 de abril de 2016 en: http://www.inegi.org.mx/est/contenidos/proyectos/encuestas/hogares/especiales/ei2015/doc/eic2015_resultados.pdf

⁸⁴ Instituto Nacional de Estadística Geografía e Informática. *Indicadores de demografía y población*. Consultado el 25 de abril de 2016 en: <http://www3.inegi.org.mx/sistemas/temas/default.aspx?s=est&c=17484>

⁸⁵ *Op. cit.*, *Encuesta Intercensal 2015*. http://www.inegi.org.mx/est/contenidos/proyectos/encuestas/hogares/especiales/ei2015/doc/eic2015_resultados.pdf

POBLACIÓN MAYOR DE 65 AÑOS	7.2% ⁸⁶
POBLACIÓN ACTIVA	50.3% ⁸⁷
PORCENTAJE DE POBLACIÓN ACTIVA POR SECTORES	Sectores ⁸⁸ : Sector agropecuario 11.1%. Sector industrial y de la construcción 25.2%. Sector comercio y servicios 62.1%.
MORTALIDAD INFANTIL (MENORES DE 5 AÑOS) (X CADA 1.000 NACIMIENTOS)	12.0 ⁸⁹
MORTALIDAD MATERNA (X CADA 100.000 NACIMIENTOS VIVOS)	38.2 ⁹⁰
POBLACIÓN URBANA (% DEL TOTAL)	78%. Cabe mencionar que 28% de la población total se ubica en las zonas metropolitanas del Valle de México, Guadalajara, Monterrey y Puebla-Tlaxcala. ⁹¹ Porcentajes en las entidades que cuentan con las zonas metropolitanas de mayor concentración de población urbana: Ciudad de México 99.5%, Jalisco 87%, Nuevo León 95%, Puebla 72% y Tlaxcala 80%. ⁹²
% POBLACIÓN EN SITUACIÓN DE POBREZA	46.2% ⁹³
% POBLACIÓN EN SITUACIÓN DE POBREZA EXTREMA	9.5% ⁹⁴

⁸⁶ Instituto Nacional de Estadística Geografía e Informática. *Encuesta Intercensal 2015*. Consultado el 25 de abril de 2016 en: http://www.inegi.org.mx/est/contenidos/proyectos/encuestas/hogares/especiales/ei2015/doc/eic2015_resultado_s.pdf

⁸⁷ *Ídem*.

⁸⁸ *Ídem*.

⁸⁹ Instituto Nacional de Estadística Geografía e Informática. *Indicadores de demografía y población*. Consultado el 25 de abril de 2016 en: <http://www3.inegi.org.mx/sistemas/temas/default.aspx?s=est&c=17484>

⁹⁰ Observatorio de Mortalidad Materna en México. *Indicadores 2013*. Consultado el 26 de abril de 2016 en: <http://www.omm.org.mx/images/stories/Documentos%20grandes/INDICADORES2013OPS.pdf>

⁹¹ Instituto Nacional de Estadística Geografía e Informática. *Taller "Información para la toma de decisiones: Población y medio ambiente"*. Consultado el 25 de abril de 2016 en: <http://www.inegi.org.mx/eventos/2015/Poblacion/doc/p-CarlosGuerrero.pdf>

⁹² Instituto Nacional de Estadística Geografía e Informática. *Información por entidad*. Consultado el 25 de abril de 2016 en: <http://cuentame.inegi.org.mx/monografias/informacion/df/default.aspx?tema=me&e=09>

⁹³ Consejo Nacional de Evaluación de la Política de Desarrollo Social. *Medición de la pobreza*. Consultado el 25 de abril de 2016 en: http://www.coneval.org.mx/Medicion/MP/Paginas/Pobreza_2014.aspx

⁹⁴ *Ídem*.

TASA NETA DE ESCOLARIZACIÓN/ PRIMARIA (6 A 11 AÑOS)	99.6% ⁹⁵
TASA DE TERMINACIÓN/PRIMARIA	105.3% ⁹⁶
TASA NETA DE ESCOLARIZACIÓN/SECUNDARIA (12 A 14 AÑOS)	89.2% ⁹⁷
TASA DE TERMINACIÓN/SECUNDARIA	93.2% ⁹⁸
NIVEL DE COBERTURA DE EDUCACIÓN SUPERIOR	34.1% ⁹⁹
PROMEDIO DE AÑOS DE ESCOLARIDAD	9.1 ¹⁰⁰
% ALFABETIZACIÓN DE ADULTOS	Por edades ¹⁰¹ 30-44=96.9%. 45-59=93.4%. 60-74=84.3%. 75 y más 71.5%.
% POBLACIÓN INDÍGENA ESTIMADA	6.6% ¹⁰²
RELIGIÓN	Católicos (92, 924,489) 82.9%; Pentecostales (1, 782,021) 1.6%; Testigos de Jehová (1, 561,086) 1.4%, y; Otras Iglesias evangélicas (5, 595,116) 5%. ¹⁰³

⁹⁵ Secretaría de Educación Pública y Secretaría de Educación del Estado de Tabasco. *Comparativo estatal y nacional de los principales indicadores educativos por nivel, indicador y posición nacional*. Consultado el 16 de junio de 2016 en: http://www.setab.gob.mx/php/ser_edu/estad/indicadores/pdf/ind_ent.pdf

⁹⁶ *Ídem*. Contempla el número total de estudiantes que ingresan al último año de educación primaria, independientemente de su edad, por lo tanto, este indicador puede ser mayor a 100% debido a estudiantes que se inscriben para concluir sus estudios de primaria estando fuera del rango de edad oficial.

⁹⁷ *Ídem*.

⁹⁸ *Ídem*.

⁹⁹ Secretaría de Educación Pública-Asociación Nacional de Universidades e Instituciones de Educación Superior. *Agenda SEP – ANUIES para el desarrollo de la educación superior*. Consultado el 26 de julio de 2016 en: http://www.anui.es.mx/media/docs/Agenda_SEP-ANUIES.pdf

¹⁰⁰ *Op. cit., Encuesta Intercensal 2015*. http://www.inegi.org.mx/est/contenidos/proyectos/encuestas/hogares/especiales/ei2015/doc/eic2015_resultados.pdf

¹⁰¹ Instituto Nacional de Estadística Geografía e Informática. *Encuesta Intercensal 2015*. Consultado el 25 de abril de 2016 en: http://www.inegi.org.mx/est/contenidos/proyectos/encuestas/hogares/especiales/ei2015/doc/eic2015_resultados.pdf

¹⁰² *Op. cit.,* http://www.inegi.org.mx/est/contenidos/proyectos/encuestas/hogares/especiales/ei2015/doc/eic2015_resultados.pdf

¹⁰³ Instituto Nacional de Estadística Geografía e Informática. *Panorama de las religiones en México 2010*. Consultado el 26 de abril de 2016 en: http://www.inegi.org.mx/prod_serv/contenidos/espanol/bvinegi/productos/censos/poblacion/2010/panora_religion/religiones_2010.pdf

GRUPOS ÉTNICOS

Distribución de los grupos étnicos por entidad federativa¹⁰⁴:

Baja California: Cochimí, Cucapá, Kiliwa, Kumiai y Paipai.

Campeche: Jacaltecos, Kanjobales, Mam y Mayas.

Chiapas: Aguacatecos, Choles, Jacaltecos, Kanjobales, Lacandones, Mam, Mochós, Tojolabales, Tzeltales, Tzotziles y Zoques.

Chihuahua: Guarijíos, Pimas, Tarahumaras y Tepehuanos.

Coahuila: Kikapúes.

Durango: Huicholes, Mexicaneros, Nahuas, Tarahumaras y Tepehuanos.

Estado de México: Matltatzinca, Mazahuas, Nahuas y Tlahuicas.

Guanajuato: Chichimeca Jonaz.

Guerrero: Amuzgos, Mixtecos, Nahuas y Tlapanecos.

Hidalgo: Nahuas, Otomíes y Tepehuas.

Jalisco: Huichol y Nahuas.

Michoacán: Mazahuas, Nahuas, Purépechas y Otomíes.

Morelos: Nahuas.

Nayarit: Coras, Huicholes, Mexicaneros, Nahuas y Tepehuanos.

Oaxaca: Amuzgos, Chatinos, Chinantecos, Chochos, Chontales, Cuicatecos, Huaves, Ixcateco, Mazateco, Mixes, Mixtecos, Nahuas, Tacuates, Triquis, Zapotecos y Zoques.

Puebla: Mixtecos, Nahuas, Otomíes, Popolocas, Tepehuas y Totonacas.

Querétaro: Pames.

Quintana Roo: Jacaltecos, Kanjobales, Mam y Mayas.

San Luis Potosí: Chichimeca Jonaz, Huastecos, Nahuas y Pames.

Sinaloa: Mayos.

Sonora: Guarijíos, Mayos, Pápagos, Pimas, Seris, Tarahumaras y Yaquis.

Tabasco: Chontales y Nahuas.

Tamaulipas: Nahuas.

Tlaxcala: Nahuas.

Veracruz: Nahuas, Popolocas, Tepehuas y Totonacas.

¹⁰⁴ Las entidades que faltan, no presentan registros de grupos étnicos. Comisión Nacional para el Desarrollo de los Pueblos Indígenas. *Atlas de los pueblos indígenas*. Consultado el 26 de abril de 2016 en: 2010 <http://www.cdi.gob.mx/atlas/>

<p>LENGUAS INDÍGENAS</p>	<p>Yucatán: Mayas.</p> <p>Lenguas indígenas y cantidad de hablantes¹⁰⁵:</p> <table border="0"> <tr> <td>Náhuatl</td> <td>(2, Tzotzil</td> <td>Chinanteco</td> </tr> <tr> <td>587,452);</td> <td>(535,117);</td> <td>(207,643);</td> </tr> <tr> <td>Maya</td> <td>(1, Totonaco</td> <td>Mixe (194,845);</td> </tr> <tr> <td>500,441);</td> <td>(407,617);</td> <td>Tarasco-</td> </tr> <tr> <td>Zapoteco</td> <td>Mazahua</td> <td>Purépecha</td> </tr> <tr> <td>(771,577);</td> <td>(336,546);</td> <td>(193,426);</td> </tr> <tr> <td>Mixteco</td> <td>Mazateco</td> <td>Tlapaneco</td> </tr> <tr> <td>(771,455);</td> <td>(336,158);</td> <td>(167,029).</td> </tr> <tr> <td>Otomí (623,121);</td> <td>Chol (283,797);</td> <td></td> </tr> <tr> <td>Tzeltal (583,111);</td> <td>Huasteco</td> <td></td> </tr> <tr> <td></td> <td>(237,876);</td> <td></td> </tr> </table>	Náhuatl	(2, Tzotzil	Chinanteco	587,452);	(535,117);	(207,643);	Maya	(1, Totonaco	Mixe (194,845);	500,441);	(407,617);	Tarasco-	Zapoteco	Mazahua	Purépecha	(771,577);	(336,546);	(193,426);	Mixteco	Mazateco	Tlapaneco	(771,455);	(336,158);	(167,029).	Otomí (623,121);	Chol (283,797);		Tzeltal (583,111);	Huasteco			(237,876);	
Náhuatl	(2, Tzotzil	Chinanteco																																
587,452);	(535,117);	(207,643);																																
Maya	(1, Totonaco	Mixe (194,845);																																
500,441);	(407,617);	Tarasco-																																
Zapoteco	Mazahua	Purépecha																																
(771,577);	(336,546);	(193,426);																																
Mixteco	Mazateco	Tlapaneco																																
(771,455);	(336,158);	(167,029).																																
Otomí (623,121);	Chol (283,797);																																	
Tzeltal (583,111);	Huasteco																																	
	(237,876);																																	
<p>RANKING DE POBLACIÓN MUNDIAL</p>	<p>Países más poblados¹⁰⁶:</p> <ol style="list-style-type: none"> 1. China (1, 373, 541,278). 2. India (1, 266, 883,598). 3. Estados Unidos (323, 995,528). 4. Indonesia (258, 316,051). 5. Brasil (205, 823,665). 6. Pakistán (201,995,540) 7. Nigeria (186, 053,386). 8. Bangladesh (171, 696,855). 9. Rusia (142, 355,415). 10. Japón (126, 702,133). 11. México (119, 530,753)¹⁰⁷. 																																	
<p>PRINCIPIOS CONSTITUCIONALES DE LA POLÍTICA EXTERIOR DE MÉXICO</p>	<p>En la conducción de la política exterior, el Presidente debe observar los siguientes principios normativos¹⁰⁸:</p> <ol style="list-style-type: none"> 1. La autodeterminación de los pueblos; 2. La no intervención; 3. La solución pacífica de controversias; 4. La proscripción de la amenaza o el uso de la fuerza en las relaciones internacionales; 5. La igualdad jurídica de los Estados; 6. La cooperación internacional para el desarrollo; el respeto, la protección y promoción de los derechos humanos, y; 																																	

¹⁰⁵ Comisión Nacional para el Desarrollo de los Pueblos Indígenas. *Programa Especial para el Desarrollo de los Pueblos Indígenas 2014-2018*. Consultado el 26 de abril de 2016 en: <http://www.cdi.gob.mx/programas/2014/programa-especial-de-los-pueblos-indigenas-2014-2018.pdf>

¹⁰⁶ La información. *Conozca los 10 países más poblados del mundo*. Consultado el 25 de abril de 2016 en: http://www.lainformacion.com/mundo/conozca-los-10-paises-mas-poblados-del-mundo_HftYE9lqdrXd2sVSN2HBA7/ y United States. Census Bureau. *Countries and Areas Ranked by Population: 2016*. Consultado el 25 de abril de 2016 en: <https://www.census.gov/population/international/data/countryrank/rank.php>

¹⁰⁷ *Op. cit.*, http://www.inegi.org.mx/saladeprensa/boletines/2015/especiales/especiales2015_12_3.pdf

¹⁰⁸ Constitución Política de los Estados Unidos Mexicanos. *Artículo 89*. Consultado el 20 de mayo de 2016 en: <http://www.diputados.gob.mx/LeyesBiblio/htm/1.htm>

	7. La lucha por la paz y la seguridad internacionales;
MEXICANOS EN EL MUNDO	<p>11, 913, 989 mexicanos viven en el exterior, de los cuales 97.79% radica en Estados Unidos de América. Los diez países con mayor registro de mexicanos en el exterior¹⁰⁹ además de Estados Unidos son:</p> <ol style="list-style-type: none"> 1. Canadá (96,055); 2. España (47,917); 3. Alemania (13,247); 4. Reino Unido (11,000); 5. Bolivia (8,655); 6. Argentina (7,239); 7. Suiza (6,460); 8. Países Bajos (5,254); 9. Costa Rica (4,874), y; 10. Italia (4,357).
VOTO DE LOS MEXICANOS EN EL EXTERIOR	<p>Sufragios emitidos por país (elecciones presidenciales 2012)¹¹⁰:</p> <ol style="list-style-type: none"> 1. Estados Unidos de América (29,348). 2. Canadá (2,192). 3. España (2,180). 4. Francia (1,195). 5. Alemania (1,188). 6. Reino Unido (877). 7. Italia (407). 8. Suiza (351). 9. Australia (303). 10. Países Bajos (286).
REMESAS	<p>Cuarto receptor de remesas a nivel mundial:¹¹¹</p> <ol style="list-style-type: none"> 1. India (72 mil 178 millones de dólares=12.3%). 2. China (63 mil 938 millones de dólares=10.9%). 3. Filipinas (29 mil 665 millones de dólares=5.0%). 4. México (25 mil 689 millones de dólares=4.4%). 5. Francia (24 mil 414 millones de dólares=4.2%).

¹⁰⁹ Instituto de los Mexicanos en el Exterior. *Mexicanos en el mundo*. Consultado el 25 de abril de 2016 en: <http://www.ime.gob.mx/es/resto-del-mundo>

¹¹⁰ Instituto Federal Electoral. *Informe final del Voto de los Mexicanos Residentes en el Extranjero, 2012*. Consultado el 20 de mayo de 2016 en: http://www.votoextranjero.mx/documents/52001/54166/01_Informe+Final+del+VMRE+VERSION+FINAL+nov12.pdf/c5680252-6299-4b1c-b1bd-79c03305da66

¹¹¹ Secretaría General del Consejo Nacional de Población, Fundación Bancomer y BBVA Research México. *Anuario de Migración y Remesas. México 2016*. Consultado el 4 de julio de 2016 en: https://www.gob.mx/cms/uploads/attachment/file/109457/Anuario_Migracion_y_Remesas_2016.pdf

<p>EMBAJADAS CONSULADOS</p>	<p>Y</p> <p>Representaciones diplomáticas en el exterior¹¹²: Embajadas 80. Consulados 67. Misiones permanentes 7. Oficinas de enlace 3.</p>
<p>PRINCIPALES TRATADOS A LOS QUE PERTENECE MÉXICO</p>	<p>Instrumentos internacionales y entrada en vigor¹¹³:</p> <ul style="list-style-type: none"> • Convenio constitutivo del Banco Interamericano de Desarrollo (BID). 30 de diciembre de 1959. • Convenio sobre el Fondo Monetario Internacional (FMI). 31 de diciembre de 1945. • Convención de la Organización de Cooperación y Desarrollo Económicos (OCDE). 18 de mayo de 1994. • Carta de la Organización de los Estados Americanos (OEA). 13 de diciembre de 1951. • Estatuto del Organismo Internacional de Energía Atómica (OIEA). 7 de abril de 1958. • Constitución de la Organización Internacional para las Migraciones (OIM). 5 de junio de 2002. • Acuerdo General sobre Aranceles Aduaneros y Comercio (GATT). 24 de agosto de 1986. • Constitución de la Organización Mundial de la Salud (OMS). 7 de abril de 1948. • Estatutos de la Organización Mundial del Turismo (OMT). 1° de noviembre de 1974. • Carta de la Organización de las Naciones Unidas (ONU) y Estatuto de la Corte Internacional de Justicia. 7 de noviembre de 1945. Reconocimiento por parte de México de la Jurisdicción de la Corte Internacional de Justicia, de conformidad con el Artículo 36, párrafo 2 del Estatuto de la Corte. 28 de octubre de 1947. • Constitución de la Organización de las Naciones Unidas para la Educación, la Ciencia y la Cultura (UNESCO). 4 de noviembre de 1946. • Acuerdo entre el Gobierno de los Estados Unidos Mexicanos y el Fondo de las Naciones Unidas para la Infancia (UNICEF). 20 de mayo de 1954.
<p>PRINCIPALES ORGANISMOS INTERNACIONALES A LOS</p>	<p>Organismos Internacionales y fecha de ingreso¹¹⁴:</p> <ul style="list-style-type: none"> • Banco Mundial (BM). 1 de julio de 1944.

¹¹² Instituto Matías Romero. *Infografías. 3. Diplomacia*. Consultado el 19 de mayo de 2016 en: http://imr.sre.gob.mx/index.php?option=com_content&view=article&id=731&Itemid=30#img3

¹¹³ Secretaría de Relaciones Exteriores. *Búsqueda de Tratados*. Consultado el 26 de abril de 2016 en: http://proteo2.sre.gob.mx/tratados/consulta_nva.php

¹¹⁴ *Idem*.

QUE PERTENECE MÉXICO	<ul style="list-style-type: none"> • Organización de las Naciones Unidas (ONU). 7 de noviembre de 1945. • Fondo Monetario Internacional (FMI). 31 de diciembre de 1945. • Organización de Estados Americanos (OEA). 23 de noviembre de 1948. • Banco Interamericano de Desarrollo (BID). 30 de diciembre de 1959. • Unión Interparlamentaria (UIP). Ingresó: 1925, se retiró y reingresó en 1973.¹¹⁵ • Organización para la Cooperación y el Desarrollo Económicos (OCDE). 18 de mayo de 1994. • Organización Mundial de Comercio (OMC). 1 de enero de 1995.
EXTENSIÓN GEOGRÁFICA	1'964.375 Km ² .
FRONTERAS	3 175 km con Estados Unidos ; 956 km con Guatemala , y; 193 km con Belice ¹¹⁶ .
LÍNEAS COSTERAS	Al este. Está el Golfo de México, con una extensión de 2 429 km (y 865 km de litoral del mar Caribe), y: Al oeste. Se encuentra el Océano Pacífico, a lo largo de 7 828 kilómetros. ¹¹⁷
PRINCIPALES RECURSOS NATURALES	<p>Recursos:¹¹⁸</p> <ul style="list-style-type: none"> - Generación potencial de energía eólica estimada en 40,268 mega watts. - Generación potencial de energía hidroeléctrica estimada en 53,000 mega watts. - Generación potencial de energía geotérmica estimada en 10,664 mega watts. <p>- Principal país exportador del sector agroalimentario del mundo en productos como cerveza, tomate, chiles y pimientos, además de sandía, pepino, limón, aguacate, cebolla, tequila y papaya, entre otros. El país ocupa el segundo lugar en el orbe en espárragos, garbanzo, nuez sin cáscara, artículos de confitería y col; y el tercero en berenjena, aceite de sésamo, miel, fresa, espinaca, jugo de naranja, apio y café descafeinado. En 2015, México exportó productos</p>

¹¹⁵ Centro de Estudios Internacionales "Gilberto Bosques". *La Unión Interparlamentaria (UIP)*. Consultado el 26 de abril de 2016 en: <http://centrogilbertobosques.senado.gob.mx/index.php/diplomacia-parlamentaria/109-diplomacia/foros-parlam/107-uip>

¹¹⁶ Instituto Nacional de Estadística Geografía e Informática. *Cuéntame INEGI*. Consultado el 25 de abril de 2016 en: <http://cuentame.inegi.org.mx/territorio/vecinos.aspx?tema=T>

¹¹⁷ *Ídem*.

¹¹⁸ ProMéxico. *Biodiversidad*. Consultado el 25 de abril de 2016 en: http://mim.promexico.gob.mx/wb/mim/recursos_naturales

agroalimentarios por más de 26 mil 600 millones de dólares a diferentes destinos internacionales.¹¹⁹

- Primer productor mundial de plata con 192.9 millones de onzas. Le siguen Perú con 121.5 y China con 114.7 millones de onzas.¹²⁰

- Décimo productor de petróleo a nivel mundial.

- Uno de los primeros 10 países productores de cobre en el mundo con 452.4 mil toneladas.¹²¹ En los primeros lugares están: Chile con 1 841 000 toneladas, Estados Unidos con 1 470 000 toneladas, Suiza con 1 296 000 toneladas y Reino Unido con 1 203 000 toneladas.¹²²

- Concentra el 26.3 por ciento de las exportaciones de pantallas planas a nivel mundial, consolidándose como el principal proveedor de este producto en Norteamérica.¹²³

- Séptimo exportador de vehículos ligeros en el mundo. A continuación, los primeros 10 países exportadores (cifras en millones de unidades)¹²⁴: China (23.70), Estados Unidos (11.70), Japón (9.8), Alemania (5.9), Corea del Sur (4.5), India (3.80), México (3.40), Brasil (3.1), España y Canadá (2.40) cada uno.

Datos comparativos de *vehículos manufacturados* en el período enero-junio de 2015 y el *primer semestre de 2016*.¹²⁵

- Durante el sexto mes de 2016, se produjeron 319,122 vehículos ligeros, para un crecimiento de 4.1% en comparación a las 306,694 unidades producidas en junio de 2015. Con ello suman 1, 673,970 unidades manufacturadas en el primer semestre del año.

¹¹⁹ Secretaría de Agricultura Ganadería Desarrollo Rural Pesca y Alimentación. *La importancia de las exportaciones agroalimentarias de México*. Consultado el 25 de abril de 2016 en: <http://www.sagarpa.gob.mx/Delegaciones/coahuila/boletines/2016/abril/Documents/2016B43.pdf>

¹²⁰ Consejo Nacional de Ciencia y Tecnología. *Diez países con mayor producción de plata*. Consultado el 25 de abril de 2016 en: <http://www.conacytprensa.mx/index.php/diez-mas/2010-diez-paises-con-mayor-produccion-de-plata>

¹²¹ Secretaría de Economía. *Resumen de Indicadores Básicos de la Minería*. Consultado el 25 de abril de 2016 en: http://www.sgm.gob.mx/productos/pdf/CapituloI_2015.pdf

¹²² El Financiero. *Larrea mete a México al top 10 de producción de cobre del mundo*. Consultado el 25 de abril de 2016 en: <http://www.elfinanciero.com.mx/empresas/larrea-mete-a-mexico-a-top-10-de-produccion-de-cobre-del-mundo.html>

¹²³ El Financiero. *5 productos en los que México es líder mundial*. Consultado el 25 de abril de 2016 en: <http://www.elfinanciero.com.mx/rankings/top-de-los-productos-en-el-que-mexico-es-lider-mundial.html>

¹²⁴ Asociación Mexicana de la Industria Automotriz. *Boletín de prensa. Cifras de diciembre y acumulado 2014*. Consultado el 11 de mayo de 2016 en: <http://www.amia.com.mx/descargarb.html> y El Financiero. *Cinco gráficas que explican el boom automotriz en México*. Consultado el 11 de mayo de 2016 en: <http://www.elfinanciero.com.mx/economia/cinco-graficas-que-explica-la-produccion-automotriz-de-mexico.html>

¹²⁵ Asociación Mexicana de la Industria Automotriz. *Boletín de prensa. Cifras de junio y primer semestre 2016*. Consultado el 12 de junio de 2016 en: <http://www.amia.com.mx/descargarb.html>



	<p>- En junio de 2016 se exportaron 247,005 vehículos ligeros, mejor nivel de exportación para un mismo mes, mostrando un incremento de 1.8% en relación a los vehículos exportados en el mismo mes del año previo.</p> <p>- Durante el primer semestre de 2016, los vehículos ligeros que México vendió al exterior fueron enviados principalmente a Estados Unidos, representando el 75.8% (1, 006,095 unidades) del total de las exportaciones, como segundo destino se tuvo a Canadá con el 9.9% (130,810 unidades), y en tercer lugar está Alemania con el 3.2% (42,352 unidades).</p> <p>- La <i>venta de vehículos ligeros a Estados Unidos</i> (acumulado enero-junio) se compone por los siguientes países:</p> <ol style="list-style-type: none"> 1. Alemania: 331,960 unidades en 2015; 320,495 vehículos en 2016, con una variación de -3.5%. 2. Japón: 768,055 unidades en 2015; 777,552 vehículos en 2016, con una variación de 1.2%. 3. Corea del Sur: 447,217 unidades en 2015; 499,218 vehículos en 2016, con una variación de 11.6%. 4. <i>México</i>: 990,960 unidades en 2015; 1,006,095 vehículos en 2016, con una variación de 1.5%.
DIVISIÓN ADMINISTRATIVA	<p>32 Entidades Federativas: Aguascalientes, Baja California, Baja California Sur, Campeche, Coahuila, Colima, Chiapas, Chihuahua, Durango, Guanajuato, Guerrero, Hidalgo, Jalisco, México, Michoacán, Morelos, Nayarit, Nuevo León, Oaxaca, Puebla, Querétaro, Quintana Roo, San Luis Potosí, Sinaloa, Sonora, Tabasco, Tamaulipas, Tlaxcala, Veracruz, Yucatán, Zacatecas y Ciudad de México.</p>
PRINCIPALES CIUDADES	<p>Ciudades y población en millones de habitantes: Ciudad de México (8, 918,653),¹²⁶ y su zona metropolitana (en conjunto llega a 20 116 842)¹²⁷;</p>

¹²⁶ El Financiero. *En México viven casi 120 millones de personas: INEGI*. Consultado el 25 de abril de 2016 en: <http://www.elfinanciero.com.mx/economia/en-mexico-viven-119-millones-938-mil-437-personas-inegi.html>

¹²⁷ Instituto Nacional de Estadística Geografía e Informática. *Zonas metropolitanas de los Estados Unidos Mexicanos*. Consultado el 25 de abril de 2016 en: http://www.inegi.org.mx/prod_serv/contenidos/espanol/bvinegi/productos/censos/economicos/2009/zona_metr_o/zmeum_ce20091.pdf

	<p>Guadalajara (1, 460,148)¹²⁸ y su zona metropolitana (4, 641,511)¹²⁹; Monterrey (1, 135,512)¹³⁰ y su zona metropolitana (en conjunto llega a 4, 089,962), y; Puebla-Tlaxcala (1, 576,259 y 1, 272,847 respectivamente)¹³¹ con sus zonas metropolitanas (el conjunto de las dos zonas de las entidades llega a (2, 668,437)¹³².</p>																				
<p>PRINCIPALES PUERTOS Y AEROPUERTOS</p>	<p>México cuenta con 117 puertos de los cuales destacan 16:¹³³</p> <table border="0"> <tr> <td>1. Altamira (Tamaulipas);</td> <td>9. Progreso (Yucatán);</td> </tr> <tr> <td>2. Coatzacoalcos (Veracruz);</td> <td>10. Puerto Madero (Chiapas);</td> </tr> <tr> <td>3. Dos Bocas (Tabasco);</td> <td>11. Puerto Vallarta (Jalisco);</td> </tr> <tr> <td>4. Ensenada (Baja California);</td> <td>12. Salina Cruz (Oaxaca);</td> </tr> <tr> <td>5. Guaymas (Sonora);</td> <td>13. Tampico (Tamaulipas);</td> </tr> <tr> <td>6. Lázaro Cárdenas (Michoacán);</td> <td>14. Topolobampo (Sinaloa);</td> </tr> <tr> <td>7. Manzanillo (Colima);</td> <td>15. Tuxpan (Veracruz), y;</td> </tr> <tr> <td>8. Mazatlán (Sinaloa);</td> <td>16. Veracruz.</td> </tr> </table> <p>Los aeropuertos más activos son 7¹³⁴:</p> <table border="0"> <tr> <td>1. Aeropuerto Internacional de la Ciudad de México Benito Juárez (AICM);</td> <td>5. Aeropuerto Internacional Lic. Adolfo López Mateos (Aeropuerto Internacional de</td> </tr> <tr> <td>2. Aeropuerto Internacional de Guadalajara Don</td> <td></td> </tr> </table>	1. Altamira (Tamaulipas);	9. Progreso (Yucatán);	2. Coatzacoalcos (Veracruz);	10. Puerto Madero (Chiapas);	3. Dos Bocas (Tabasco);	11. Puerto Vallarta (Jalisco);	4. Ensenada (Baja California);	12. Salina Cruz (Oaxaca);	5. Guaymas (Sonora);	13. Tampico (Tamaulipas);	6. Lázaro Cárdenas (Michoacán);	14. Topolobampo (Sinaloa);	7. Manzanillo (Colima);	15. Tuxpan (Veracruz), y;	8. Mazatlán (Sinaloa);	16. Veracruz.	1. Aeropuerto Internacional de la Ciudad de México Benito Juárez (AICM);	5. Aeropuerto Internacional Lic. Adolfo López Mateos (Aeropuerto Internacional de	2. Aeropuerto Internacional de Guadalajara Don	
1. Altamira (Tamaulipas);	9. Progreso (Yucatán);																				
2. Coatzacoalcos (Veracruz);	10. Puerto Madero (Chiapas);																				
3. Dos Bocas (Tabasco);	11. Puerto Vallarta (Jalisco);																				
4. Ensenada (Baja California);	12. Salina Cruz (Oaxaca);																				
5. Guaymas (Sonora);	13. Tampico (Tamaulipas);																				
6. Lázaro Cárdenas (Michoacán);	14. Topolobampo (Sinaloa);																				
7. Manzanillo (Colima);	15. Tuxpan (Veracruz), y;																				
8. Mazatlán (Sinaloa);	16. Veracruz.																				
1. Aeropuerto Internacional de la Ciudad de México Benito Juárez (AICM);	5. Aeropuerto Internacional Lic. Adolfo López Mateos (Aeropuerto Internacional de																				
2. Aeropuerto Internacional de Guadalajara Don																					

¹²⁸ Unión Guanajuato. *León ya es la cuarta ciudad más poblada de México*. Consultado el 25 de abril de 2016 en: <http://www.unionguajuato.mx/articulo/2015/12/10/gente/leon-ya-es-la-cuarta-ciudad-mas-poblada-de-mexico>

¹²⁹ Jalisco Gobierno del Estado. *Área Metropolitana de Guadalajara*. Consultado el 25 de abril de 2016 en: <http://www.jalisco.gob.mx/es/jalisco/guadalajara>

¹³⁰ Excelsior. *Tópicos: Monterrey*. Consultado el 25 de abril de 2016 en: <http://www.excelsior.com.mx/topico/monterrey>

¹³¹ *Op. cit.*, <http://www.unionguajuato.mx/articulo/2015/12/10/gente/leon-ya-es-la-cuarta-ciudad-mas-poblada-de-mexico>

¹³² *Op. cit.*, *Zonas metropolitanas de los Estados Unidos Mexicanos*. http://www.inegi.org.mx/prod_serv/contenidos/espanol/bvinegi/productos/censos/economicos/2009/zona_metr_o/zmeum_ce20091.pdf

¹³³ Secretaría de Comunicaciones y Transportes. *Puertos y Marina Mercante*. Consultado el 25 de abril de 2016 en: <http://www.sct.gob.mx/puertos-y-marina/>

¹³⁴ Aerolíneas Mexicanas. *Aeropuertos de México*. Consultado el 25 de abril de 2016 en: <http://aerolineasmexicanas.mx/informacion/aeropuertos-de-mexico>

	<p>Miguel Hidalgo y Toluca, estado de Costilla (Jalisco); México);</p> <p>3. Aeropuerto Internacional de Cancún (Quintana Roo);</p> <p>4. Aeropuerto Internacional de Monterrey (Nuevo León);</p> <p>6. Aeropuerto Internacional de Tijuana (Baja California), y;</p> <p>7. Aeropuerto Internacional de Puerto Vallarta (Lic. Gustavo Díaz Ordaz, Jalisco).</p> <p>Actualmente, 73 millones de pasajeros, son usuarios de los distintos aeropuertos del país¹³⁵.</p>
INFRAESTRUCTURA CARRETERA (KM)	73,989.79 kilómetros. ¹³⁶
PIB (US\$ A PRECIOS ACTUALES)	1 billón 099 mil 712 millones de dólares, equivale a 18 billones 889 mil 428 millones de pesos ¹³⁷ .
PIB PER CÁPITA (US\$ A PRECIOS ACTUALES)	9,200 dólares ¹³⁸ .
CRECIMIENTO DEL PIB, % ANUAL	2.5% ¹³⁹
PARTICIPACIÓN DE LOS PRINCIPALES SECTORES DE ACTIVIDAD EN EL PIB (AGRICULTURA, INDUSTRIA Y SERVICIOS)	<p>Sectores en el PIB (cifras en millones de pesos):¹⁴⁰</p> <p>Sector primario: Agricultura 4.3% con 512,601 millones de pesos, cría de explotación de animales 194,749, aprovechamiento forestal 18,231, servicios relacionados con las actividades agropecuarias y forestales 11,507, y pesca, caza y captura 10,892.</p> <p>Sector secundario: Industrias manufactureras (productos alimenticios, bebidas, tabaco, papel, impresión, industria de la madera, fabricación de muebles, entre otras) 31.8% con 3 167 174 millones de pesos, construcción 1 408 652, minería 706 209, y generación, transmisión y distribución de energía</p>

¹³⁵ Presidencia de la República. *México en el Top 10, rompe récord turístico en 2015*. Consultado el 25 de abril de 2016 en: <https://www.gob.mx/presidencia/articulos/mexico-en-el-top-10-rompe-record-turistico-en-2015>

¹³⁶ Secretaría de Comunicaciones y Transportes. *Infraestructura Carretera*. Consultado el 25 de abril de 2016 en: <http://www.gob.mx/sct/datos-abiertos/571e8d4f5a1a5e0100a515cc>

¹³⁷ Tipo de cambio al 29 de abril de 2016: 1 US\$=17.1767. Banco de México. *Datos Económicos y Financieros de México*. Consultado el 29 de abril de 2016 en: <http://www.banxico.org.mx/SieInternet/consultarDirectorioInternetAction.do?accion=consultarCuadroAnalitico&iidCuadro=CA126§or=12&locale=es> e Instituto Nacional de Estadística Geografía e Informática. *Producto Interno Bruto, a precios de mercado*. Consultado el 29 de abril de 2016 en: <http://www.inegi.org.mx/sistemas/bie/default.aspx>

¹³⁸ *Ídem*. Tipo de cambio al 29 de abril de 2016: 1 US\$=17.1767.

¹³⁹ Instituto Nacional de Estadística Geografía e Informática. *Producto Interno Bruto a Precios Corrientes*. Consultado el 25 de abril de 2016 en: http://www.inegi.org.mx/saladeprensa/notasinformativas/2016/pib_preocr/pib_preocr2016_02.pdf

¹⁴⁰ *Ídem*.

	<p>eléctrica, suministro de agua y de gas por ductos al consumidor final 324 249. Composición de las actividades manufactureras (estructura porcentual): industria alimentaria 22.1%, equipo de transporte 19.6%, industria química 8.9%, industria de las bebidas y el tabaco 5.5%, productos a base de minerales no metálicos 5.0%, equipo de computación, comunicación, medición 5.0%, industrias metálicas básicas 4.8%, maquinaria y equipo 3.8%, equipo de generación eléctrica y aparatos eléctricos 3.3%, productos metálicos 3.2% y productos derivados del petróleo y del carbón 3.1%.</p> <p>Sector terciario: Comercio 17.3% con 3 055357 millones de pesos, servicios inmobiliarios 11.5% con 2 018 738 y servicios de transportes, correos y almacenamiento 6.6% con 1 165 280.</p>
SALARIO MÍNIMO	\$73.04 equivale a 3.89 dólares. ¹⁴¹
TASA DE INFLACIÓN	2.72% ¹⁴²
DEUDA PÚBLICA (% PIB)	43.2% ¹⁴³
DEUDA EXTERNA	176,542 millones de dólares. ¹⁴⁴
DÉFICIT PÚBLICO	637,627 millones de pesos, equivalente al 3.5% del Producto Interno Bruto. ¹⁴⁵
DESEMPLEO (% DE LA POBLACIÓN ECONÓMICA)	3.93% ¹⁴⁶
DESEMPLEO POR GÉNERO	3.83% en hombres y 4.09% en mujeres respecto de la Población Económicamente Activa. ¹⁴⁷
PARTICIPACIÓN DE MUJERES Y HOMBRES EN EL	Hombres 68.5% - Mujeres 33.5% ¹⁴⁸ .

¹⁴¹ Tipo de cambio al 25 de julio de 2016, 1 US\$=\$18.7569. SHCP. *SALARIOS MÍNIMOS 2016*. Consultado en misma fecha en: http://www.sat.gob.mx/informacion_fiscal/tablas_indicadores/Paginas/salarios_minimos.aspx

¹⁴² Banco de México. *Inflación*. Consultado el 25 de julio de 2016 en: <http://www.banxico.org.mx/dyn/portal-inflacion/index.html>

¹⁴³ Secretaría de Hacienda y Crédito Público. *Informes sobre la situación económica, las finanzas públicas y la deuda pública*. Consultado el 25 de abril de 2016 en: <http://www.gob.mx/shcp/prensa/comunicado-de-prensa-012-2016>

¹⁴⁴ Banco de México. *Datos Económicos y Financieros de México*. Consultado el 25 de julio de 2016 en: <http://www.banxico.org.mx/SieInternet/consultarDirectorioInternetAction.do?accion=consultarCuadroAnalitico&idCuadro=CA126§or=12&locale=es>

¹⁴⁵ *Op. cit.*, <http://www.gob.mx/shcp/prensa/comunicado-de-prensa-012-2016>

¹⁴⁶ Instituto Nacional de Estadística Geografía e Informática. *Tasa de desocupación nacional*. Consultado el 27 de julio de 2016 en: <http://www.inegi.org.mx/sistemas/bie/cuadros estadisticos/GeneraCuadro.aspx?s=est&nc=621&c=25447>

¹⁴⁷ *Idem.*

¹⁴⁸ *Op. cit.*, *Encuesta Intercensal 2015*. Consultado el 20 de mayo de 2016 en: http://www.inegi.org.mx/est/contenidos/proyectos/encuestas/hogares/especiales/ei2015/doc/eic2015_resultados.pdf

PIB (% DE LA POBLACIÓN ECONÓMICA)	
PRINCIPALES PAÍSES ORIGIN DE IMPORTACIONES	Estados Unidos de América 186,802.0 millones de dólares. China 69,987.8 millones de dólares. Japón 17,368.2 millones de dólares. ¹⁴⁹
PRINCIPALES PAÍSES DESTINO DE EXPORTACIONES	Estados Unidos de América 308,787.8 millones de dólares. Canadá 10,545.7 millones de dólares. China 4,885.1 millones de dólares ¹⁵⁰ .
PRINCIPALES PRODUCTOS EXPORTACIÓN	Bienes manufacturados (armadoras de automóviles, embotelladoras de refrescos, empacadoras de alimentos, laboratorios farmacéuticos entre otros) ¹⁵¹ , petróleo y productos derivados, plata, frutas, vegetales, café y algodón. Participación porcentual de las exportaciones petroleras y no petroleras ¹⁵² : Manufactureras 86.6%, vehículos ligeros 75.8% (del total de exportaciones) ¹⁵³ , petróleo crudo 5.9%, agropecuarias 4.6%, otros derivados del petróleo 1.7% y extractivas 1.2%.
PRINCIPALES PRODUCTOS IMPORTACIÓN	Máquinas y material eléctrico, aparatos mecánicos, calderas, vehículos terrestres y sus partes, combustibles minerales y sus productos, plástico y sus manufacturas, instrumentos y aparatos de óptica y médicos, manufacturas de fundición de hierro o acero, caucho y productos químicos orgánicos. ¹⁵⁴ Participación porcentual de las importaciones petroleras y no petroleras ¹⁵⁵ : Manufactureras 86.4%, derivados del petróleo 6.6%, agropecuarias 3.0%.

¹⁴⁹ Secretaría de Economía. *Importaciones Totales de México*. Consultado el 25 de abril de 2016 en: <http://www.gob.mx/cms/uploads/attachment/file/81865/Anual-Importa.pdf>

¹⁵⁰ Secretaría de Economía. *Exportaciones totales de México*. Consultado el 25 de abril de 2016 en: <http://www.gob.mx/cms/uploads/attachment/file/81866/Anual-Exporta.pdf>

¹⁵¹ Instituto Nacional de Estadística Geografía e Informática. *Industria manufacturera*. Consultado el 25 de abril de 2016 en: <http://cuentame.inegi.org.mx/economia/secundario/manufacturera/default.aspx?tema=E>

¹⁵² Instituto Nacional de Estadística Geografía e Informática. *Balanza comercial de mercancías de México*. Consultado el 25 de abril de 2016 en: http://www.inegi.org.mx/prod_serv/contenidos/espanol/bvinegi/productos/continuas/economicas/exterior/mensual/ece/bcmm.pdf

¹⁵³ Asociación Mexicana de la Industria Automotriz A.C. *Boletín de prensa: Cifras de abril y acumulado 2016*. Consultado el 11 de mayo de 2016 en: <http://www.amia.com.mx/>

¹⁵⁴ Instituto Nacional de Estadística Geografía e Informática. *Balanza comercial de mercancías de México*. Consultado el 25 de abril de 2016 en: http://www.inegi.org.mx/prod_serv/contenidos/espanol/bvinegi/productos/continuas/economicas/exterior/mensual/ece/bcmm.pdf

¹⁵⁵ *Op. cit.*, http://www.inegi.org.mx/prod_serv/contenidos/espanol/bvinegi/productos/continuas/economicas/exterior/mensual/ece/bcmm.pdf

	petroquímica 2.3%, gas natural 1.2% y extractivas 0.5%.
MONTO COMERCIO (MILLONES DE DÓLARES)	Exportaciones: 31,942,338 millones de dólares; importaciones: 32,465,973 millones de dólares. ¹⁵⁶
PRINCIPALES SOCIOS COMERCIALES	Los diez principales socios comerciales de México y el valor de las exportaciones (millones de dólares) ¹⁵⁷ : <ol style="list-style-type: none"> 1. Estados Unidos (21,039 mdd). 2. Japón (679 mdd). 3. Canadá (537 mdd). 4. Guatemala (334 mdd). 5. Venezuela (299 mdd). 6. Países Bajos (196 mdd). 7. Alemania (190 mdd). 8. Reino Unido (189 mdd). 9. España (164 mdd). 10. Colombia (137 mdd).
SALDO EN BALANZA COMERCIAL	-523.635 millones de dólares. ¹⁵⁸
INVERSIÓN EXTRANJERA DIRECTA	28,382.3 millones de dólares. ¹⁵⁹
ÍNDICE DE PRECIOS AL CONSUMO ANUAL (VARIACIÓN ANUAL)	2.7% ¹⁶⁰ .
GASTO PÚBLICO EN SALUD/PIB	5.3% del Producto Interno Bruto. ¹⁶¹
GASTO PÚBLICO EN EDUCACIÓN/PIB	6.2% ¹⁶² .

¹⁵⁶ Banco de México. *Balanza comercial de mercancías de México*. Consultado el 27 de julio de 2016 en: <http://www.banxico.org.mx/SielInternet/consultarDirectorioInternetAction.do?accion=consultarCuadro&idCuadro=CE125§or=1&locale=es>

¹⁵⁷ Secretaría de Agricultura, Ganadería, Desarrollo Rural, Pesca y Alimentación. *Conoce los 10 primeros socios comerciales de México*. Consultado el 19 de mayo de 2016 en: <http://www.gob.mx/sagarpa/articulos/conoce-los-10-primeros-socios-comerciales-de-mexico>

¹⁵⁸ *Op. cit.*, *Balanza comercial de mercancías de México*. Consultado el 27 de julio de 2016 en: <http://www.banxico.org.mx/SielInternet/consultarDirectorioInternetAction.do?accion=consultarCuadro&idCuadro=CE125§or=1&locale=es>

¹⁵⁹ Secretaría de Economía. *En 2015 México registró 28,382.3 millones de dólares de Inversión Extranjera Directa*. Consultado el 25 de abril de 2016 en: <https://www.gob.mx/se/prensa/en-2015-mexico-registro-28-382-3-millones-de-dolares-de-inversion-extranjera-directa>

¹⁶⁰ Banco de México. *Datos Económicos y Financieros de México*. Consultado el 25 de julio de 2016 en: <http://www.banxico.org.mx/SielInternet/consultarDirectorioInternetAction.do?accion=consultarCuadroAnalitico&idCuadro=CA126§or=12&locale=es>

¹⁶¹ Instituto Nacional de Estadística Geografía e Informática. *Salud*. Consultado el 25 de abril de 2016 en: <http://www.inegi.org.mx/est/contenidos/proyectos/cn/salud/default.aspx>

¹⁶² Secretaría de Desarrollo Social. *Panorama de la educación*. Consultado el 25 de abril de 2016 en: https://www.gob.mx/cms/uploads/attachment/file/31083/boletin_58_DGAP_V2_1__1_.pdf

<p>TRATADOS DE LIBRE COMERCIO</p>	<p>Acuerdos y entrada en vigor:¹⁶³</p> <ol style="list-style-type: none"> 1. Tratado de Libre Comercio con América del Norte (1 de enero de 1994); 2. Tratado de Libre Comercio México-Colombia (1 de junio de 1995-Protocolo modificadorio 2 de agosto de 2011); 3. Tratado de Libre Comercio México-Chile (1 de agosto de 1999); 4. Tratado de Libre Comercio Unión Europea-México (1 de julio de 2000); 5. Tratado de Libre Comercio México-Israel (1 de julio de 2000); 6. Tratado de Libre Comercio México-Asociación Europea de Libre Comercio (Islandia, Liechtenstein, Noruega y Suiza) (1 de julio de 2001); 7. Tratado de Libre Comercio México-Uruguay (15 de julio de 2004-Protocolo modificadorio 1 de marzo de 2013); 8. Acuerdo de Asociación Económica México-Japón (1 de abril de 2005-Protocolo modificadorio 1 de abril de 2012); 9. Acuerdo de Integración Comercial México-Perú (1 de febrero de 2012); 10. Tratado de Libre Comercio México-Centroamérica (Costa Rica, El Salvador, Guatemala, Honduras y Nicaragua) (El Salvador 1 de septiembre de 2012; Honduras 1 de enero de 2013; Costa Rica 1 de julio de 2013, y; Guatemala 1 de septiembre de 2013), y; 11. Tratado de Libre Comercio México-Panamá (1 de julio de 2015).
<p>RANKING ECONÓMICO</p>	<p>Principales economías (cifras en millones de dólares)¹⁶⁴:</p> <ol style="list-style-type: none"> 1. Estados Unidos de América (17, 947,000). 2. China (10, 982,829). 3. Japón (4, 123,258). 4. Alemania (3, 357,614). 5. Reino Unido (2, 849,345). 6. Francia (2, 421,560). 7. India (2, 090,706).

¹⁶³ Secretaría de Economía. *Comercio Exterior / Países con Tratados y Acuerdos firmados con México*. . Consultado el 25 de abril de 2016 en: <http://www.gob.mx/se/acciones-y-programas/comercio-exterior-paises-con-tratados-y-acuerdos-firmados-con-mexico?state=published>

¹⁶⁴ International Monetary Fund. *Report for Selected Countries and Subjects*. Consultado el 25 de abril de 2016 en: <http://www.imf.org/external/pubs/ft/weo/2016/01/weodata/weorept.aspx?sy=2015>

	<p>8. Italia (1,815,757) 9. Brasil (1, 772,589). 10. Canadá (1, 552,386). 11. República de Corea (1, 376,868). 12. Rusia (1, 324,734). 13. Australia (1, 223,887). 14. España (1, 199,715). 15. México (1, 142,911)¹⁶⁵.</p>
TIPO DE CAMBIO PESO/DÓLAR	18.8611 pesos por unidad de dólar. ¹⁶⁶
RESERVAS INTERNACIONALES	176, 628 mil millones de dólares. ¹⁶⁷
COEFICIENTE GINI	51,1. ¹⁶⁸ El índice de Gini mide hasta qué punto la distribución del ingreso (o, en algunos casos, el gasto de consumo) entre individuos u hogares dentro de una economía se aleja de una distribución perfectamente equitativa. Un índice de Gini de 0 representa una equidad perfecta, mientras que un índice de 100 representa una inequidad perfecta. ¹⁶⁹
ÍNDICE DE DESARROLLO HUMANO	0.756, lugar 74. El índice de Desarrollo Humano (IDH) es un indicador sintético de los logros medios obtenidos en las dimensiones fundamentales del desarrollo humano, a saber, tener una vida larga y saludable, adquirir conocimientos y disfrutar de un nivel de vida digno ¹⁷⁰ .
ÍNDICE DEL PLANETA FELIZ	2° lugar, con puntuación de 40.7. El Índice del Planeta Feliz mide el bienestar sostenible para todos en 140 países. Explica qué están haciendo las naciones para lograr vidas felices, largas y sostenibles. Se consideran cuatro variables en una ecuación: el bienestar, la esperanza de vida, la desigualdad del ingreso y la huella ecológica. ¹⁷¹

¹⁶⁵ *Op. Cit.*, <http://www.elfinanciero.com.mx/economia/pib-per-capita-de-mexico-cae-12-en-2015.html>

¹⁶⁶ Banco de México. *Tipo de cambio peso/dólar*. Consultado el 31 de agosto de 2016 en: <http://www.banxico.org.mx/dyn/portal-mercado-cambiario/index.html>

¹⁶⁷ Banco de México. *Boletín Semanal sobre el Estado de Cuenta del Banco de México*. Consultado el 26 de julio de 2016 en: <http://www.banxico.org.mx/dyn/informacion-para-la-prensa/comunicados/banco-de-mexico/edo-cuenta-semanal/%7B5C8E7C66-5A7E-4196-B04D-30370FF2E233%7D.pdf>

¹⁶⁸ El Banco Mundial. *Índice de Gini*. Consultado el 25 de abril de 2016 en: <http://datos.bancomundial.org/indicador/SI.POV.GINI?page=2>

¹⁶⁹ *Ídem*.

¹⁷⁰ United Nations Development Programme. *Human Development Reports*. Consultado el 25 de abril de 2016 en: <http://hdr.undp.org/en/countries/profiles/MEX> y <http://hdr.undp.org/es/content/el-%C3%ADndice-de-desarrollo-humano-idh>

¹⁷¹ Happy Planet Index. *Mexico*. Consultado el 2 de agosto de 2016 en: <http://happyplanetindex.org/countries/mexico>

ÍNDICE DE GLOBALIZACIÓN	Lugar 69, con 64.06%. ¹⁷² Mide las tres dimensiones principales de la globalización: económica, social y política. Además, calcula un índice general de globalización y los subíndices de: flujos económicos, restricciones económicas, datos sobre flujos de información, datos sobre contactos personales y datos sobre proximidad cultural ¹⁷³
ÍNDICE DE COMPETITIVIDAD GLOBAL 2015-16;	57, evaluado con 4.3. ¹⁷⁴ El Informe de Competitividad Global analiza la competitividad de 133 naciones, basándose en más de 110 indicadores y 12 pilares de la competitividad: instituciones, infraestructura, estabilidad macroeconómica, salud y educación primaria, educación superior y capacitación, eficiencia en el mercado de bienes, eficiencia en el mercado laboral, sofisticación del mercado financiero, preparación tecnológica, tamaño de mercado, sofisticación empresarial e innovación. ¹⁷⁵
ÍNDICE GLOBAL DE INNOVACIÓN	Lugar 57, con puntuación de 38.03. El Índice Global de Innovación clasifica los resultados de la innovación de 141 países y economías de distintas regiones del mundo, sobre la base de 79 indicadores. El Índice es una publicación conjunta de la Organización Mundial de la Propiedad Intelectual (OMPI), la Universidad Cornell y el Instituto Europeo de Administración de Empresas (Institut Européen d'Administration des Affaires). ¹⁷⁶
ÍNDICE DE LIBERTAD ECONÓMICA	Lugar 62 con 65.2. El Índice de Libertad Económica, analiza la relación de las políticas económicas de 186 países y sus efectos en la libertad económica. México se ubica en el rango denominado “moderadamente libre” que abarca una escala de 60-60.9 ¹⁷⁷ .

¹⁷² The KOF Index of Globalization. *2016 KOF Index of Globalization*. Consultado el 25 de julio de 2016 en: http://globalization.kof.ethz.ch/media/filer_public/2016/03/03/rankings_2016.pdf

¹⁷³ The KOF Index of Globalization. *2015 KOF Index of Globalization*. Consultado el 25 de abril de 2016 en: http://globalization.kof.ethz.ch/media/filer_public/2015/03/04/rankings_2015.pdf

¹⁷⁴ World Economic Forum. *Competitiveness Rankings*. Consultado el 25 de abril de 2016 en: <http://reports.weforum.org/global-competitiveness-report-2015-2016/competitiveness-rankings/>

¹⁷⁵ Centro Latinoamericano para la Competitividad y el Desarrollo Sostenible. *Lanzamiento del Informe de Competitividad Global 2009-2010 del Foro Económico Mundial*. Consultado el 25 de abril de 2016 en: http://conocimiento.incae.edu/ES/clacd/nuestros-proyectos/archivo-proyectos/proyectos-de-competitividad-clima-de-negocios/WebsiteWEF/index_files/Page324.htm

¹⁷⁶ World Intellectual Property Organization. *The Global Innovation Index 2015*. Consultado el 19 de mayo de 2016 en: http://www.wipo.int/edocs/pubdocs/en/wipo_gii_2015.pdf

¹⁷⁷ Index of Economic Freedom. *About The Index*. Consultado el 25 de abril de 2016 en: <http://www.heritage.org/index/about>

EMISIONES DE CO2 (TONELADAS MÉTRICAS PER CÁPITA)	3.9 ¹⁷⁸ .
RANKING MUNDIAL EN EL ÍNDICE DE TRANSPARENCIA	95. El Índice de Percepción de la Corrupción, mide con base en la opinión de expertos los niveles percibidos de corrupción del sector público en todo el mundo ¹⁷⁹ .
ÍNDICE GLOBAL DE LA BRECHA DE GÉNERO	Lugar 71, con puntuación de 0.699. La puntuación más alta es 1 (igualdad) y la más baja posible es 0 (desigualdad) ¹⁸⁰ . El Índice Global de la Brecha de Género clasifica el desempeño de 145 países respecto a la brecha entre mujeres y hombres en términos de salud, educación, economía e indicadores políticos. Su objetivo es comprender si los países están distribuyendo sus recursos y oportunidades de manera equitativa entre mujeres y hombres, sin importar sus niveles de ingreso general ¹⁸¹ .
UNIVERSIDADES EN EL RANKING DE LAS MEJORES 500 DEL MUNDO	Lugares en el Ranking de las mejores universidades del mundo ¹⁸² : 160. Universidad Nacional Autónoma de México. 238. Instituto Tecnológico y de Estudios Superiores de Monterrey. A nivel Latinoamérica estos son los primeros diez lugares ¹⁸³ : 1. Universidad de Sao Paulo. 2. Universidad Estatal de Campinas. 3. Universidad Pontificia de Chile. 4. Universidad de Chile. 5. Universidad Federal de Río de Janeiro. 6. Universidad Católica Pontificia de Río de Janeiro. 7. Universidad Federal de Minas Gerais. 8. Instituto Tecnológico de Monterrey. 9. Universidad Autónoma de México. 10. Universidad de los Andes (Colombia).

¹⁷⁸ El Banco Mundial. *Emisiones de CO2 (toneladas métricas per cápita)*. Consultado el 26 de abril de 2016 en: <http://datos.bancomundial.org/indicador/EN.ATM.CO2E.PC> El Banco Mundial. *Emisiones de CO2 (toneladas métricas per cápita)*. Consultado el 26 de abril de 2016 en: <http://datos.bancomundial.org/indicador/EN.ATM.CO2E.PC>

¹⁷⁹ Transparency International. *Corruption Perceptions Index 2015*. Consultado el 25 de abril de 2016 en: <http://www.transparency.org/cpi2015>

¹⁸⁰ World Economic Forum. *Global Gender Gap Index 2015*. Consultado el 19 de mayo de 2016 en: <http://reports.weforum.org/global-gender-gap-report-2015/rankings/>

¹⁸¹ World Economic Forum. *2095: El año de la equidad de género en el lugar de trabajo, quizá*. Consultado el 19 de mayo de 2016 en: http://www3.weforum.org/docs/Media/Spanish_LatAm_Gender%20Gap_Final.pdf

¹⁸² QS Top Universities. *QS World University Rankings 2015/2016*. Consultado el 19 de mayo de 2016 en: <http://www.topuniversities.com/university-rankings/world-university-rankings/2015#sorting=rank+region=+country=+faculty=+stars=false+search=>

¹⁸³ El País. *Brasil domina la lista de las 10 mejores universidades latinoamericanas*. Consultado el 13 de julio de 2016 en: http://internacional.elpais.com/internacional/2016/07/12/actualidad/1468346864_629900.html

FORMA DE GOBIERNO	República representativa, democrática, laica y federal. ¹⁸⁴
PODER EJECUTIVO	Se deposita en el Presidente, quien es electo directamente por el voto ciudadano, bajo la regla de mayoría simple. ¹⁸⁵
MUJERES EN EL GABINETE PRESIDENCIAL	Gabinete legal y ampliado ¹⁸⁶ : Secretaria de Relaciones Exteriores, Claudia Ruiz Massieu Salinas. Secretaria de Desarrollo Agrario, Territorial y Urbano, Rosario Robles Berlanga. Procuradora General de la República, Arely Gómez González. Directora General de la Comisión Nacional para el Desarrollo de los Pueblos Indígenas, Nuvia Mayorga Delgado. Presidenta del Instituto Nacional de las Mujeres, Lorena Cruz Sánchez. Directora del Sistema Nacional para el Desarrollo Integral de la Familia, Laura Vargas Carrillo.
GOBERNADORAS	Licenciada Claudia Artemiza Pavlovich Arellano, Gobernadora Constitucional del Estado de Sonora ¹⁸⁷ .
PODER LEGISLATIVO	Reside en el Congreso de la Unión, conformado por la Cámara de Senadores y la de Diputados. ¹⁸⁸
PORCENTAJE DE MUJERES Y HOMBRES EN EL CONGRESO	En la LXIII Legislatura del H. Senado de la República 81 son legisladores y representan el 63.28%, mientras que 47 son legisladoras y constituyen el 37.5 del total. ¹⁸⁹ En la LXIII Legislatura de la H. Cámara de Diputados 288 son parlamentarios y representan el 57.6%, mientras que 212 son parlamentarias y constituyen el 42.4% del total. ¹⁹⁰

¹⁸⁴ Constitución Política de los Estados Unidos Mexicanos. *Artículo 40*. Consultado el 25 de abril de 2016 en: <http://www.diputados.gob.mx/LeyesBiblio/htm/1.htm>

¹⁸⁵ Embajada de México en Japón. *Conoce México*. Consultado el 25 de abril de 2016 en: <http://embamex.sre.gob.mx/japon/index.php/es/conoce-mexico>

¹⁸⁶ Presidencia de la República. *Gabinete Legal y Ampliado*. Consultado el 9 de mayo de 2016 en: <http://www.gob.mx/presidencia/estructuras/gabinete-legal-y-ampliado>

¹⁸⁷ Conferencia Nacional de Gobernadores. *Listado de Miembros de la CONAGO y Entidades Federativas*. Consultado el 6 de mayo de 2016 en: <http://www.conago.org.mx/Gobernadores/>

¹⁸⁸ *Op. cit.*, <http://www.diputados.gob.mx/LeyesBiblio/htm/1.htm>

¹⁸⁹ H. Senado de la República. *Senadores*. Consultado el 25 de abril de 2016 en: <http://www.senado.gob.mx/index.php?ver=int&mn=4&sm=2&str=H> y H. Senado de la República. *Senadoras*. Consultado el 25 de abril de 2016 en: <http://www.senado.gob.mx/index.php?ver=int&mn=4&sm=2&str=M>

¹⁹⁰ H. Cámara de Diputados. *Álbum de Diputados Federales*. Consultado el 25 de abril de 2016 en: http://sitl.diputados.gob.mx/LXIII_leg/album_foto_tc.pdf

<p>PARTIDOS POLÍTICOS REPRESENTADOS EN LA CÁMARA DE SENADORES</p>	<p>Grupos Parlamentarios del H. Senado de la República¹⁹¹: Partido Revolucionario Institucional (PRI). Partido Acción Nacional (PAN). Partido de la Revolución Democrática (PRD). Partido Verde Ecologista de México (PVEM). Partido del Trabajo (PT). Sin Grupo Parlamentario.</p>
<p>PARTIDOS POLÍTICOS REPRESENTADOS EN LA CÁMARA DE DIPUTADOS</p>	<p>Grupos Parlamentarios de la H. Cámara de Diputados¹⁹²: Partido Revolucionario Institucional (PRI). Partido Acción Nacional (PAN). Partido de la Revolución Democrática (PRD). Partido Verde Ecologista de México (PVEM). Movimiento Regeneración Nacional (MORENA). Movimiento Ciudadano (MC). Nueva Alianza (NA). Partido Encuentro Social (PES). Diputado Independiente.</p>
<p>PODER JUDICIAL</p>	<p>El Poder Judicial de la Federación representa al guardián de la Constitución, el protector de los derechos fundamentales y el árbitro que dirime las controversias, manteniendo el equilibrio necesario que requiere un Estado de derecho. Está integrado por¹⁹³: La Suprema Corte de Justicia de la Nación. El Tribunal Electoral. Los Tribunales Colegiados de Circuito. Los Tribunales Unitarios de Circuito. Los Juzgados de Distrito. El Consejo de la Judicatura Federal.</p>
<p>SISTEMA JURÍDICO</p>	<p>De tradición romanista. El principio fundamental en el que reposa el sistema jurídico mexicano, es el de la supremacía de la Constitución¹⁹⁴.</p>
<p>ESPECIES EN PELIGRO DE EXTINCIÓN</p>	<p>Especies:¹⁹⁵ 1. El oso hormiguero, brazo fuerte, chupamiel (Tamandua mexicana);</p>

¹⁹¹ H. Senado de la República. *Grupos Parlamentarios*. Consultado el 20 de mayo de 2016 en: <http://www.senado.gob.mx/index.php>

¹⁹² H. Cámara de Diputados. *Grupos Parlamentarios*. Consultado el 20 de mayo de 2016 en: http://www.diputados.gob.mx/apps/gps_parlam.htm

¹⁹³ Suprema Corte de Justicia de la Nación. *¿Qué es la SCJN?* Consultado el 25 de abril de 2016 en: https://www.scjn.gob.mx/conocelacorte/Paginas/Que_es_la_SCJN.aspx

¹⁹⁴ Instituto de Investigaciones Jurídicas-Universidad Nacional Autónoma de México. *Panorama del Sistema Legal Mexicano*. Consultado el 25 de abril de 2016 en: <http://biblio.juridicas.unam.mx/revista/pdf/DerechoComparado/74/art/art4.pdf>

¹⁹⁵ México desconocido. *Especies en peligro de extinción en México*. Consultado el 26 de abril de 2016 en: <http://www.mexicodesconocido.com.mx/especies-en-la-linea-de-peligro.html>

	<ol style="list-style-type: none"> 2. El armadillo de cola desnuda (<i>Cabassous centralis</i>); 3. El multicitado jaguar (<i>Panthera onca</i>); 4. El manatí (<i>Trichechus manatus</i>); 5. El mono araña (<i>Ateles geoffroyi</i>).
ESPECIES ENDÉMICAS	<p>Especies endémicas:¹⁹⁶</p> <ol style="list-style-type: none"> 1. Liebre de Tehuantepec (<i>Lepus flavigularis</i>); 2. Mapache de Cozumel (<i>Procyon pigmaeus</i>); 3. Murciélago platanero (<i>Musonycteris harrisoni</i>); 4. Vaquita marina (<i>Phocoenastinus</i>); 5. Zacatuche o teporingo (<i>Romerolagus diazi</i>); 6. Zorrillo pigmeo (<i>Spilogale pygmaea</i>).
RESERVAS DE LA BIOSFERA	<p>Reservas de la biosfera¹⁹⁷:</p> <p>Alto Golfo de California y Delta del Río Colorado (Baja California-Sonora). Archipiélago de Revillagigedo (Colima). Arrecifes de Sian Ka'an (Quintana Roo). Banco Chinchorro (Quintana Roo). Barranca de Metztitlán (Hidalgo). Calakmul (Campeche). Chamela-Cuixmala (Jalisco). Complejo Lagunar Ojo de Liebre (Baja California Sur). El Pinacate y Gran Desierto de Altar (Sonora). El Triunfo (Chiapas).</p>
SITIOS INSCRITOS EN LA LISTA DE PATRIMONIO MUNDIAL CULTURAL Y NATURAL DE LA HUMANIDAD	<p>México cuenta con 31 Sitios inscritos en la Lista de Patrimonio Mundial, de los cuales, 4 bienes son naturales y 27 bienes son culturales¹⁹⁸:</p> <ul style="list-style-type: none"> • <i>Sian Ka'an</i> - Bien Natural (Quintana Roo). • <i>Centro Histórico de la Ciudad de México y Xochimilco</i> - Bien Cultural (Ciudad de México). • <i>Centro Histórico de Oaxaca y Zona arqueológica de Monte Albán</i> - Bien Cultural (Oaxaca). • <i>Centro Histórico de Puebla</i> - Bien Cultural (Puebla). • <i>Ciudad Prehispánica y Parque Nacional de Palenque</i> - Bien Cultural (Chiapas). • <i>Ciudad Prehispánica de Teotihuacán</i> - Bien Cultural (Estado de México). • <i>Ciudad Prehispánica de Chichen Itzá</i> - Bien Cultural (Yucatán).

¹⁹⁶ Comisión Nacional para el Conocimiento y Uso de la Biodiversidad. *Especies endémicas*. Consultado el 26 de abril de 2016 en: <http://www.biodiversidad.gob.mx/especies/endemicas/endemicas.html>

¹⁹⁷ Secretaría de Medio Ambiente y Recursos Naturales. *Reservas de la biosfera*. Consultado el 26 de abril de 2016 en: http://www.conanp.gob.mx/que_hacemos/reservas_biosfera.php

¹⁹⁸ Oficina de la UNESCO en México. *Patrimonio mundial*. Consultado el 26 de abril de 2016 en: <http://www.unesco.org/new/es/mexico/work-areas/culture/world-heritage/>



- *Ciudad Histórica de Guanajuato y Minas Adyacentes* - Bien Cultural (Guanajuato).
- *Centro Histórico de Morelia* - Bien Cultural (Michoacán).
- *Ciudad Prehispánica de El Tajín* - Bien Cultural (Veracruz).
- *Santuario de Ballenas de El Vizcaíno* - Bien Natural (Baja California Sur).
- *Pinturas Rupestres de la Sierra de San Francisco* - Bien Cultural (Baja California).
- *Centro Histórico de Zacatecas* - Bien Cultural (Zacatecas).
- *Primeros Conventos del Siglo XVI en las faldas del Popocatepetl* - Bien Cultural (Morelos y Puebla).
- *Zona de Monumentos Históricos de Querétaro* - Bien Cultural (Querétaro).
- *Ciudad Prehispánica de Uxmal* - Bien Cultural (Yucatán).
- *Hospicio Cabañas, Guadalajara* - Bien Cultural (Jalisco).
- *Zona Arqueológica de Paquimé, Casas Grandes* - Bien Cultural (Chihuahua).
- *Zona de Monumentos Arqueológicos de Xochicalco* - Bien Cultural (Morelos).
- *Ciudad Histórica Fortificada de Campeche* - Bien Cultural (Campeche).
- *Antigua Ciudad Maya de Calakmul, Campeche* - Bien Cultural (Campeche).
- *Misiones Franciscanas de la Sierra Gorda de Querétaro* - Bien Cultural (Querétaro).
- *Casa Estudio Luis Barragán* - Bien Cultural (Ciudad de México).
- *Paisaje del agave y las antiguas instalaciones industriales de Tequila* - Bien Cultural (Jalisco).
- *Campus Central de la ciudad universitaria de la Universidad Nacional Autónoma de México* - Bien Cultural (Ciudad de México).
- *Islas y Áreas Protegidas del Golfo de California* - Bien Natural (Baja California, Baja California Sur, Sonora, Sinaloa y Nayarit).
- *Reserva de la Biosfera de la Mariposa Monarca* - Bien Natural (estado de México y Michoacán).
- *Ciudad Protectora de San Miguel y Santuario de Jesús Nazareno de Atotonilco* - Bien Cultural (Guanajuato).

	<ul style="list-style-type: none"> • <i>Camino Real de Tierra Adentro</i> - Bien Cultural (Norte de México) • <i>Cuevas prehistóricas de Yagul y Mitla en los Valles Centrales de Oaxaca</i> - Bien Cultural (Oaxaca). • <i>Archipiélago de Revillagigedo</i> - Bien Natural (Colima).¹⁹⁹
MANIFESTACIONES CULTURALES DE MÉXICO, INSCRITAS EN LA LISTA REPRESENTATIVA DEL PATRIMONIO CULTURAL INMATERIAL DE LA HUMANIDAD	<p>Patrimonio cultural inmaterial con fechas de inscripción²⁰⁰:</p> <p>2011.-El Mariachi, música de cuerdas, canto y trompeta.</p> <p>2010.-La tradición gastronómica de Michoacán cocina tradicional mexicana, cultura comunitaria, ancestral y viva - El paradigma de Michoacán.</p> <p>-La pirekua, canto tradicional de los purépechas.</p> <p>-Los parachicos en la fiesta tradicional de enero de Chiapa de Corzo.</p> <p>2009.-La ceremonia ritual de los Voladores.</p> <p>-Lugares de memoria y tradiciones vivas de los otomí-chichimecas de Tolimán: la Peña de Bernal, guardiana de un territorio sagrado.</p> <p>2008.-Las fiestas indígenas dedicadas a los muertos.</p>
PRODUCCIÓN DE VINO. MONTO Y REGIONES	<p>19.3 millones de litros anuales con valor de 3,000 millones de pesos, distribuidos por las zonas que componen la franja del vino: Parras, Coahuila; Ezequiel Montes, Querétaro; San Miguel de Allende, Guanajuato; Dolores, Hidalgo; Aguascalientes, Zacatecas, San Luis Potosí y Chihuahua.²⁰¹</p>
TURISMO ANUAL (RECEPTIVO)	<p>32.1 millones²⁰². Los principales destinos de Quintana Roo recibieron 8.2 millones de turistas internacionales.²⁰³</p> <p>Origen y destino²⁰⁴:</p> <p>8.4 millones de Estados Unidos, de los cuales 3,463,433 llegaron a Cancún (Quintana Roo), 1,</p>

¹⁹⁹ Oficina de la UNESCO en México. *La UNESCO incluye al Archipiélago de Revillagigedo en la Lista del Patrimonio Mundial*. Consultado el 18 de julio de 2016 en: http://www.unesco.org/new/es/mexico/press/news-and-articles/content/news/la_unesco_incluye_al_archipiélago_de_revillagigedo_en_la_li/#.V4zyEfl96M8

²⁰⁰ Oficina de la UNESCO en México. *Patrimonio Inmaterial*. Consultado el 26 de abril de 2016 en: <http://www.unesco.org/new/es/mexico/work-areas/culture/intangible-heritage/>

²⁰¹ Alto nivel. *Vinos mexicanos refuerzan estrategia ante competencia*. Consultado el 26 de abril de 2016 en: <http://www.altonivel.com.mx/51198-vinos-mexicanos-refuerzan-estrategia-ante-competencia.html>

²⁰² Presidencia de la República. *Informa la OMT al Presidente Peña Nieto que de 2014 a 2015 México ascendió en captación de turistas y de divisas*. Consultado el 2 de mayo de 2016 en: <http://www.gob.mx/presidencia/prensa/informa-la-omt-al-presidente-pena-nieto-que-de-2014-a-2015-mexico-ascendio-en-captacion-de-turistas-y-de-divisas>

²⁰³ Presidencia de la República. *México en el Top 10, rompe récord turístico en 2015*. Consultado el 2 de mayo de 2016 en: <https://www.gob.mx/presidencia/articulos/mexico-en-el-top-10-rompe-record-turistico-en-2015>

²⁰⁴ Secretaría de Turismo. *Resultados de la Actividad Turística México, 2015*. Consultado el 26 de abril de 2016 en: [http://www.datatur.sectur.gob.mx/RAT/RAT-2015-12\(ES\).pdf](http://www.datatur.sectur.gob.mx/RAT/RAT-2015-12(ES).pdf)

	<p>239,536, a la Ciudad de México, 1, 098,652, a Los Cabos (Baja California Sur), 793,370, a Puerto Vallarta (Jalisco), 722,818 a Guadalajara (Jalisco) y 1, 073,827 a otros destinos. Provenientes de Canadá: 1.7 millones, de los cuales 970,210 llegaron a Cancún (Quintana Roo), 328,737 a Puerto Vallarta (Jalisco), a Los Cabos (Baja California Sur), a la Ciudad de México, 37,310 a Zihuatanejo (Guerrero) y 161,606 a otros destinos.</p> <p>En términos porcentuales, la distribución de visitantes es la siguiente: Estados Unidos 57.3%, Canadá 11.9%, Reino Unido 3.5%, Colombia 2.8%, Argentina 2.3%, otras 22.5%.</p>
RANKING TURISMO MUNDIAL EN	<p>Listas de los principales destinos turísticos en el mundo (millones de turistas)²⁰⁵:</p> <ol style="list-style-type: none"> 1. Francia (83.7). 2. Estados Unidos (74.8). 3. España (65.0). 4. China (55.6). 5. Italia (48.6). 6. Turquía (39.8). 7. Alemania (33.0). 8. Reino Unido (32.6). 9. México (32.1). 10. Rusia (29.8).
PREMIOS NOBEL	<p>Octavio Paz y Lozano (Literatura-1990). Alfonso García Robles (Paz-1982)). Mario Molina Pasquel y Henríquez (Química-1995).²⁰⁶</p>
MEDALLISTAS OLÍMPICOS	<p>Años, Sedes, Deportistas, medallas y disciplinas²⁰⁷:</p> <p>1900, París:</p> <ul style="list-style-type: none"> • Pablo Escandón y Barrón, Manuel Escandón y Barrón y Eustaquio Escandón y Barrón (Bronce-Polo). <p>1932, Los Ángeles:</p> <ul style="list-style-type: none"> • Francisco Cabañas Pardo (Plata-Boxeo). • Gustavo Huet Bobadilla (Plata-Tiro).

²⁰⁵ Secretaría de Turismo. *Ranking Mundial del Turismo Internacional*. Consultado el 26 de abril de 2016 en: <http://www.datatur.sectur.gob.mx/SitePages/RankingOMT.aspx>

²⁰⁶ Nobel UNAM. *Premios Nobel Mexicanos*. Consultado el 26 de abril de 2016 en: <http://www.nobel.unam.mx/Premiados.html>

²⁰⁷ Sitio oficial del Comité Olímpico Mexicano. *Medallistas*. Consultado el 26 de abril de 2016 en: <http://www.com.org.mx/medallistas/#> y Asociación de Olímpicos Mexicanos. *Medallistas Olímpicos Mexicanos*. Consultado el 26 de abril de 2016 en: <http://www.olimpicosmexicanos.com.mx/medallas-olimpicas.htm>

1936, Berlín:

- Fidel Ortiz Tovar (Bronce-Boxeo).
- Carlos Borja Morca, Víctor Borja Morca, Rodolfo Choperena I., Ignacio de la Vega Lejía, Paúl Fernández Robert, Andrés Gómez Domínguez, Silvio Hernández Domínguez, Francisco Martínez Cordero, Jesús Olmos Moreno, José Pamplona Lecuona y Greer Skousen Spilsbury (Bronce-Basquetbol).
- Juan García Zazueta, Antonio Nava García, Julio Mueller Luján y Alberto Ramos Sesma (Bronce-Polo).

1948, Londres:

- Humberto Mariles Cortés (2 medallas de Oro-Equestre).
- Alberto Valdés Ramos (Oro-Equestre).
- Rubén Uriza Castro (Plata y Oro-Equestre).
- Humberto Mariles Cortes, Raúl Campero Núñez y Joaquín Solano C. (Bronce-Equestre).
- Joaquín Capilla Pérez (Bronce-Clavados).

1952, Helsinki:

- Joaquín Capilla Pérez (Plata-Clavados).

1956, Melbourne:

- Joaquín Capilla Pérez (Oro y Bronce-Clavados).

1960, Roma:

- Juan Botella Medina (Bronce-Clavados).

1964, Tokio:

- Juan Fabila Mendoza (Bronce-Boxeo).

1968, México:

- Ricardo Delgado Nogales y Antonio Roldan Reyna (Oro-Boxeo).
- Felipe Muñoz Kapamas (Oro-Natación).
- José Pedraza Zúñiga (Plata-Atletismo).
- Álvaro Gaxiola Robles (Plata-Clavados).
- Pilar Roldan Tapia (Plata-Esgrima).
- Joaquín Rocha Herrera y Agustín Zaragoza Reyna (Bronce-Boxeo).
- Ma. Teresa Ramírez Gómez (Bronce-Natación).

1972, Múnich:

- Alfonso Zamora Quiroz (Plata-Boxeo).

1976, Montreal:

- Daniel Bautista Rocha (Oro-Boxeo).
- Juan Paredes Miranda (Bronce-Boxeo)

1980, Moscú:

- Carlos Girón Gutiérrez (Plata-Clavados).
- Joaquín Pérez De Las Heras (Plata y Bronce-Equestres).
- Gerardo Tazzer Valencia, Alberto Valdés Lacarra, Jesús Gómez Portugal, David Barcenás Ríos, Manuel Mendivil Yocupicio, José Luis Pérez Soto y Fabián Vázquez López (Bronce-Equestres).

1984, Los Ángeles:

- Raúl González Rodríguez y Ernesto Canto Gudiño (Oro-Atletismo).
- Raúl González Rodríguez (Plata-Atletismo).
- Daniel Aceves Villagrán (Plata-Lucha).
- Héctor López Colín (Plata-Boxeo).
- Manuel Youshimatz Sotomayor (Bronce-Ciclismo)

1988, Seúl:

- Mario González Lugo (Bronce-Boxeo).
- Jesús Mena Campo (Bronce-Clavados).

1992, Barcelona:

- Carlos Mercenario Carbajal (Plata-Atletismo).

1996, Atlanta:

- Bernardo Segura Rivera (Bronce-Atletismo).

2000, Sídney:

- Soraya Jiménez Mendivil (Oro-Levantamiento de pesas).
- Noé Hernández Valentín (Plata-Atletismo).
- Fernando Platas Álvarez (Plata-Clavados).
- Joel Sánchez Guerrero (Bronce-Atletismo).
- Cristian Bejarano Benítez (Bronce-Boxeo).
- Víctor Estrada Garibay (Bronce-Taekwondo).

2004, Atenas:

- Ana Gabriela Guevara Espinosa (Plata-Atletismo).



- Belém Guerrero Méndez (Plata-Ciclismo).
- Oscar Salazar Blanco (Plata-Taekwondo).
- Iridia Salazar Blanco (Bronce-Taekwondo).

2008, Beijín:

- María del Rosario Espinoza (Oro-Taekwondo).
- Guillermo Pérez (Oro-Taekwondo).
- Paola Espinosa y Tatiana Ortiz (Bronce-Clavados sincronizados).

2012, Londres:

- José de Jesús Corona, José Antonio Rodríguez, Israel Sabdi Jiménez, Carlos Arnoldo Salcido, Hiram Ricardo Mier, Darvin Francisco Chávez, Héctor Miguel Herrera, Javier Cortés Granados, Marco Jhonfai, Oribe Peralta, Giovanni Dos Santos, Javier Ignacio Aquino, Diego Antonio Reyes, Jorge Enriquez García, Néstor Vicente Vidrio, Miguel Ángel Ponce, Néstor Alejandro Araujo y Raúl Alonso (Oro-Fútbol).
- Paola Espinosa y Alejandra Orozco (Plata-Clavados sincronizados).
- Iván García y Germán Sánchez (Plata-Clavados sincronizados).
- Aida Román (Plata-Tiro con Arco).
- Ma. del Rosario Espinoza (Bronce-Taekwondo).
- Laura Sánchez (Bronce-Clavados).
- Mariana Avitia (Bronce-Tiro con Arco).



CENTRO DE ESTUDIOS INTERNACIONALES
GILBERTO BOSQUES
DIPLOMACIA PARLAMENTARIA

<http://centrogilbertobosques.senado.gob.mx>

[@CGBSenado](https://twitter.com/CGBSenado)



CENTRO DE ESTUDIOS INTERNACIONALES
GILBERTO BOSQUES
DIPLOMACIA PARLAMENTARIA

Coordinadora General
Adriana González Carrillo

Directora General
María Rosa López González

Colaboraron en la elaboración y edición de este documento:

Jeraldine Pérez Mondragón
Karla Greta Muñoz Rosales
Alejandro Osornio Ramos
Regina Sevilla Domínguez

CENTRO DE ESTUDIOS INTERNACIONALES
GILBERTO BOSQUES
DIPLOMACIA PARLAMENTARIA

Madrid 62, 2do Piso,

Col. Tabacalera, Del. Cuauhtémoc,

C. P. 06030, México, D. F.

Tel. (52) 5551301503

<http://centrogilbertobosques.senado.gob.mx>

 **@CGBSenado**



Fecha de publicación: Septiembre 2016